



ประกาศองค์การบริหารส่วนตำบลปรีอใหญ่
เรื่อง ประกาศใช้บัญชีราคาประเมินที่ดิน รอบบัญชี พ.ศ. ๒๕๖๖ - ๒๕๖๙ (ปรับปรุงแก้ไข)

.....

ตามที่สำนักงานธนารักษ์พื้นที่ศรีสะเกษแจ้งว่า คณะกรรมการประเมินราคาทรัพย์สินเพื่อประโยชน์แห่งรัฐ ประจำจังหวัดศรีสะเกษได้มีมติปรับปรุงแก้ไขและกำหนดราคาประเมินที่ดิน รอบบัญชี พ.ศ.๒๕๖๖ - ๒๕๖๙ สำนักงานที่ดินจังหวัดศรีสะเกษสาขาปรangkū จำนวน ๕ แปลง และสำนักงานที่ดินจังหวัดศรีสะเกษ สาขาขุนหาญ จำนวน ๓๐ แปลง ในการประชุมครั้งที่ ๒/๒๕๖๗ เมื่อวันที่ ๘ พฤษภาคม ๒๕๖๗ เพื่อให้เป็นไปตามความในมาตรา ๑๙ และ ๒๑ (๒) แห่งพระราชบัญญัติการประเมินราคาทรัพย์สินเพื่อประโยชน์แห่งรัฐ พ.ศ.๒๕๖๒ ได้ส่งสำเนา ประกาศคณะกรรมการประเมินราคาทรัพย์สินเพื่อประโยชน์แห่งรัฐประจำจังหวัดศรีสะเกษ บัญชีราคาประเมินที่ดิน รอบบัญชี พ.ศ.๒๕๖๖ - ๒๕๖๙ (ปรับปรุงแก้ไข) และแผนที่ประกอบการประเมินราคาที่ดิน รอบบัญชี พ.ศ.๒๕๖๖ - ๒๕๖๙ เพื่อปิดประกาศ และใช้ประกอบการพิจารณาดำเนินการในส่วนที่เกี่ยวข้อง (ตามเอกสารแนบท้าย)

จึงประกาศมาเพื่อทราบโดยทั่วกัน

ประกาศ ณ วันที่ ๖ กุมภาพันธ์ พ.ศ. ๒๕๖๘



(นายเจตน์จิตร์ สิมพราหมณ์)
นายกองค์การบริหารส่วนตำบลปรีอใหญ่



บันทึกข้อความ

ส่วนราชการ งานเร่งรัดและจัดเก็บรายได้ กองคลัง องค์การบริหารส่วนตำบลปรือใหญ่ โทร. ๐๔๕-๘๒๖๖๐๗

ที่ ศก ๗๑๓๐๒/๒๖๒

วันที่ ๖ กุมภาพันธ์ ๒๕๖๘

เรื่อง ขออนุมัติจัดทำประกาศใช้บัญชีราคาประเมินที่ดิน รอบบัญชี พ.ศ. ๒๕๖๖ - ๒๕๖๙ (ปรับปรุงแก้ไข)

เรียน นายองค์การบริหารส่วนตำบลปรือใหญ่

เรื่องเดิม

ตามที่สำนักงานธนารักษ์พื้นที่ศรีสะเกษแจ้งว่า คณะกรรมการประเมินราคาทรัพย์สินเพื่อประโยชน์แห่งรัฐประจำจังหวัดศรีสะเกษได้มีมติปรับปรุงแก้ไขและกำหนดราคาประเมินที่ดิน รอบบัญชี พ.ศ. ๒๕๖๖ - ๒๕๖๙ สำนักงานที่ดินจังหวัดศรีสะเกษสาขาปรางค์กู่ จำนวน ๕ แปลง และสำนักงานที่ดินจังหวัดศรีสะเกษ สาขาขุนหาญ จำนวน ๓๐ แปลง ในการประชุมครั้งที่ ๒/๒๕๖๗ เมื่อวันที่ ๘ พฤษภาคม ๒๕๖๗ เพื่อให้เป็นไปตามความในมาตรา ๑๙ และ ๒๑ (๒) แห่งพระราชบัญญัติการประเมินราคาทรัพย์สินเพื่อประโยชน์แห่งรัฐ พ.ศ.๒๕๖๒ ได้ส่งสำเนาประกาศคณะกรรมการประเมินราคาทรัพย์สินเพื่อประโยชน์แห่งรัฐประจำจังหวัดศรีสะเกษ บัญชีราคาประเมินที่ดิน รอบบัญชี พ.ศ.๒๕๖๖ - ๒๕๖๙ (ปรับปรุงแก้ไข) และแผนที่ประกอบการประเมินราคาที่ดิน รอบบัญชี พ.ศ.๒๕๖๖ - ๒๕๖๙ เพื่อปิดประกาศ และใช้ประกอบการพิจารณาดำเนินการในส่วนที่เกี่ยวข้องต่อไป นั้น

ข้อเท็จจริง

บัดนี้ งานเร่งรัดและจัดเก็บรายได้ กองคลัง องค์การบริหารส่วนตำบลปรือใหญ่ ได้ดำเนินการดาวน์โหลดราคาประเมินที่ดิน รอบบัญชี พ.ศ.๒๕๖๖ - ๒๕๖๙ (ปรับปรุงแก้ไข) เรียบร้อยแล้ว จึงขอประกาศใช้บัญชีราคาประเมินที่ดิน รอบบัญชี พ.ศ.๒๕๖๖ - ๒๕๖๙ (ปรับปรุงแก้ไข) เพื่อใช้สำหรับคำนวณภาษีที่ดินและสิ่งปลูกสร้าง ประจำปี พ.ศ. ๒๕๖๘

ข้อกฎหมาย

๑. หนังสือกรมส่งเสริมการปกครองท้องถิ่น ที่ ศก ๐๐๒๓.๓/ว๔๐ ลงวันที่ ๑๐ มิถุนายน ๒๕๖๗ เรื่อง การประกาศใช้บัญชีราคาประเมินที่ดิน รอบบัญชี พ.ศ.๒๕๖๖ - ๒๕๖๙ (ปรับปรุงแก้ไข)

ข้อพิจารณา

๑. เพื่อโปรดพิจารณา และเห็นควรอนุมัติจัดทำประกาศใช้บัญชีราคาประเมินที่ดิน รอบบัญชี พ.ศ.๒๕๖๖ - ๒๕๖๙ (ปรับปรุงแก้ไข) จากสำนักงานธนารักษ์พื้นที่ศรีสะเกษ เพื่อใช้สำหรับคำนวณภาษีที่ดินและสิ่งปลูกสร้าง ประจำปี พ.ศ.๒๕๖๘ ตามรายละเอียดข้างต้น

๒. หากเห็นชอบ เห็นควรลงนามประกาศ เรื่องจัดทำประกาศใช้บัญชีราคาประเมินที่ดิน รอบบัญชี พ.ศ.๒๕๖๖ - ๒๕๖๙ (ปรับปรุงแก้ไข) จากสำนักงานธนารักษ์พื้นที่ศรีสะเกษ เพื่อใช้สำหรับคำนวณภาษีที่ดินและสิ่งปลูกสร้าง ประจำปี พ.ศ.๒๕๖๘ (ที่แนบมาท้ายนี้)


จึงเรียนมาเพื่อโปรดพิจารณาอนุมัติ

(ลงชื่อ).....

(นางนิชานันท์ ปรีอปรัง)

นักวิชาการจัดเก็บรายได้ชำนาญการ


ความเห็นผู้อำนวยการกองคลัง..... *- เพื่อไม่ให้เกิดความเสียหาย*

(ลงชื่อ)..... 

(นางชนาธิป เวียงธรรม)
ผู้อำนวยการกองคลัง

ความเห็นปลัดองค์การบริหารส่วนตำบลปรีอใหญ่
-เพื่อโปรดพิจารณา

- เห็นควรอนุมัติ
- เห็นควรไม่อนุมัติ เพราะ.....


(ลงชื่อ) จำเอก..... 

(ธนวัฒน์ บุญอ่อน)

หัวหน้าสำนักปลัด รักษาราชการแทน
ปลัดองค์การบริหารส่วนตำบลปรีอใหญ่

คำสั่งนายกองค์การบริหารส่วนตำบลปรีอใหญ่
-พิจารณาแล้ว

- อนุมัติ
- ไม่อนุมัติ เพราะ.....

(ลงชื่อ)..... 

(นายเจตน์จิตร สัมพุทธานนท์)

นายกองค์การบริหารส่วนตำบลปรีอใหญ่



ที่ ศก ๐๐๒๓.๓/ว ๔๐

สำนักงานส่งเสริมการปกครอง
ท้องถิ่นจังหวัดศรีสะเกษ
ถนนเทพา ศก ๓๓๐๐๐

๗๐ มิถุนายน ๒๕๖๗

เรื่อง การประกาศใช้บัญชีราคาประเมินที่ดิน รอบบัญชี พ.ศ. ๒๕๖๖ - ๒๕๖๙ (ปรับปรุงแก้ไข)

เรียน ท้องถิ่นอำเภอ ทุกอำเภอ นายกเทศมนตรีเมืองศรีสะเกษ และนายกเทศมนตรีเมืองกันทรลักษ์

สิ่งที่ส่งมาด้วย สำเนาหนังสือสำนักงานธนารักษ์พื้นที่ศรีสะเกษ ที่ กค ๐๓๑๘.๕๕/๘๖๖

ลงวันที่ ๒๘ พฤษภาคม ๒๕๖๗

จำนวน ๑ ชุด


ด้วยสำนักงานธนารักษ์พื้นที่ศรีสะเกษแจ้งว่า คณะกรรมการประเมินราคาทรัพย์สินเพื่อประโยชน์แห่งรัฐประจำจังหวัดศรีสะเกษ ได้มีมติปรับปรุงแก้ไขและกำหนดราคาประเมินที่ดิน รอบบัญชี พ.ศ. ๒๕๖๖ - ๒๕๖๙ สำนักงานที่ดินจังหวัดศรีสะเกษ สาขาปรังค์กู จำนวน ๕ แปลง และสำนักงานที่ดินจังหวัดศรีสะเกษ สาขาขุนหาญ จำนวน ๓๐ แปลง ในการประชุมครั้งที่ ๒/๒๕๖๗ เมื่อวันที่ ๘ พฤษภาคม ๒๕๖๗ เพื่อให้เป็นไปตามความในมาตรา ๑๙ และ ๒๑ (๒) แห่งพระราชบัญญัติการประเมินราคาทรัพย์สินเพื่อประโยชน์แห่งรัฐ พ.ศ. ๒๕๖๒ จึงขอส่งสำเนาประกาศคณะกรรมการประเมินราคาทรัพย์สินเพื่อประโยชน์แห่งรัฐประจำจังหวัดศรีสะเกษ บัญชีราคาประเมินที่ดินรอบบัญชี พ.ศ. ๒๕๖๖ - ๒๕๖๙ (ปรับปรุงแก้ไข) และแผนที่ประกอบการประเมินราคาที่ดิน รอบบัญชี พ.ศ. ๒๕๖๖ - ๒๕๖๙ เพื่อปิดประกาศ และใช้ประกอบการพิจารณาดำเนินการในส่วนที่เกี่ยวข้องต่อไป

สำนักงานส่งเสริมการปกครองท้องถิ่นจังหวัดศรีสะเกษพิจารณาแล้ว จึงขอให้แจ้งองค์กรปกครองส่วนท้องถิ่นในพื้นที่ทราบ เพื่อใช้ประกอบการพิจารณาดำเนินการตามหน้าที่และอำนาจในส่วนที่เกี่ยวข้องต่อไป สำหรับเทศบาลเมืองศรีสะเกษ และเทศบาลเมืองกันทรลักษ์ ขอให้ดำเนินการเช่นเดียวกัน รายละเอียดปรากฏตามสิ่งที่ส่งมาด้วย

จึงเรียนมาเพื่อพิจารณาดำเนินการต่อไป

ขอแสดงความนับถือ

(นายธัชชัย สุขหุ้ม)
ท้องถิ่นจังหวัดศรีสะเกษ



ประกาศการใช้บัญชีราคา
ประเมินราคาประเมินที่ดินฯ

กลุ่มงานส่งเสริมและพัฒนาท้องถิ่น

โทร./โทรสาร ๐-๔๕๖๔ - ๓๙๗๙

ผู้รับผิดชอบงาน นายภูมิพัฒน์ วงศ์ลาต ๐๖๔-๕๐๒๓๘๑๖

“ศรีสะเกษ : ปลออดภัย สัมฤทธิผล ยั่งยืน”



ที่ กค ๐๓๑๘.๕๕/๕๖๖

คำ	งานเรื่อง	เรื่อง	ที่
		Aboy	ว. ๒๙ ๗.ค. ๒๕๖๗
<input type="checkbox"/>	๐๐๑	งาน	๐๐๑
<input type="checkbox"/>	๐๐๒	งานบุคคลท้องถิ่น	๐๐๑
<input checked="" type="checkbox"/>	๐๐๓	งานบริหารและพัฒนาระบบงาน	๐๐๒๓
สำนักงานธนารักษ์พื้นที่ศรีสะเกษ			
๑๓/๙ ถนนศรีวิเศษ ศก ๓๓๐๐๐			

๒๙ พฤษภาคม ๒๕๖๗

เรื่อง การประกาศใช้บัญชีราคาประเมินที่ดิน รอบบัญชี พ.ศ. ๒๕๖๖ - ๒๕๖๙ (ปรับปรุงแก้ไข)

เรียน ท้องถิ่นจังหวัดศรีสะเกษ

- สิ่งที่ส่งมาด้วย ๑. สำเนาประกาศคณะกรรมการประเมินราคาทรัพย์สินเพื่อประโยชน์แห่งรัฐประจำจังหวัดศรีสะเกษ เรื่อง ปรับปรุงแก้ไขราคาประเมินที่ดินและแผนที่ประกอบการประเมินราคาที่ดิน จำนวน ๑ ชุด
๒. ไฟล์บัญชีราคาประเมินที่ดิน รอบบัญชี พ.ศ. ๒๕๖๖ - ๒๕๖๙
- สำนักงานที่ดินจังหวัดศรีสะเกษ สาขาปรangkū เล่มที่ ๓๕ (ปรับปรุงแก้ไข)
- สำนักงานที่ดินจังหวัดศรีสะเกษ สาขาขุนหาญ เล่มที่ ๔๑ (ปรับปรุงแก้ไข)
- ไฟล์บัญชียกเลิกราคาประเมินที่ดิน รอบบัญชี พ.ศ. ๒๕๖๖ - ๒๕๖๙ และไฟล์แผนที่ประกอบการประเมินราคาที่ดิน ในรูปแบบไฟล์ PDF โดยได้บันทึกข้อมูลลงในแผ่น CD จำนวน ๑ แผ่น

ด้วยคณะกรรมการประเมินราคาทรัพย์สินเพื่อประโยชน์แห่งรัฐประจำจังหวัดศรีสะเกษ ได้มีมติปรับปรุงแก้ไขและกำหนดราคาประเมินที่ดิน รอบบัญชี พ.ศ. ๒๕๖๖ - ๒๕๖๙ สำนักงานที่ดินจังหวัดศรีสะเกษ สาขาปรangkū จำนวน ๕ แปลง และสำนักงานที่ดินจังหวัดศรีสะเกษ สาขาขุนหาญ จำนวน ๓๐ แปลง ในการประชุมครั้งที่ ๒/๒๕๖๗ เมื่อวันที่ ๘ พฤษภาคม ๒๕๖๗ เพื่อให้เป็นไปตามความในมาตรา ๑๙ และ ๒๑ (๒) แห่งพระราชบัญญัติการประเมินราคาทรัพย์สินเพื่อประโยชน์แห่งรัฐ พ.ศ. ๒๕๖๒ จึงขอส่งสำเนาประกาศคณะกรรมการประเมินราคาทรัพย์สินเพื่อประโยชน์แห่งรัฐประจำจังหวัดศรีสะเกษ บัญชีราคาประเมินที่ดิน รอบบัญชี พ.ศ. ๒๕๖๖ - ๒๕๖๙ (ปรับปรุงแก้ไข) และแผนที่ประกอบการประเมินราคาที่ดิน รอบบัญชี พ.ศ. ๒๕๖๖ - ๒๕๖๙ เพื่อปิดประกาศ และใช้ประกอบการพิจารณาดำเนินการในส่วนที่เกี่ยวข้องต่อไป รายละเอียดปรากฏตามสิ่งที่ส่งมาด้วย ๑ - ๒ ตามลำดับ

จึงเรียนมาเพื่อโปรดพิจารณาดำเนินการต่อไปด้วย จะขอบคุณยิ่ง

ขอแสดงความนับถือ

(นางสาวจรรยา หนูเซ่ง)

เจ้าหน้าที่จัดผลประโยชน์ชำนาญการพิเศษ รักษาการแทน
 ธนารักษ์พื้นที่ศรีสะเกษ
 กรรมการและเลขานุการคณะกรรมการประเมินราคาทรัพย์สิน
 เพื่อประโยชน์แห่งรัฐประจำจังหวัดศรีสะเกษ

ส่วนประเมินราคาทรัพย์สิน

โทร. ๐ ๔๕๖๑ ๑๕๗๑

โทรสาร ๐ ๔๕๖๑ ๑๕๗๑ ต่อ ๑๐๕



ประกาศคณะกรรมการประเมินราคาทรัพย์สินเพื่อประโยชน์แห่งรัฐประจำจังหวัดศรีสะเกษ
เรื่อง แก้ไขบัญชีราคาประเมินที่ดินและแผนที่ประกอบการประเมินราคาที่ดิน

ตามที่คณะกรรมการประเมินราคาทรัพย์สินเพื่อประโยชน์แห่งรัฐประจำจังหวัดศรีสะเกษ ได้ประกาศบัญชีราคาประเมินที่ดินในจังหวัดศรีสะเกษ ลงวันที่ ๒ ธันวาคม ๒๕๖๔ ซึ่งปรากฏข้อเท็จจริงต่อ คณะกรรมการประเมินราคาทรัพย์สินเพื่อประโยชน์แห่งรัฐประจำจังหวัดศรีสะเกษ ว่าราคาประเมินที่กำหนดไว้นั้น คลาดเคลื่อนไม่ถูกต้องตามข้อเท็จจริง จำนวน ๓๕ แปลง

อาศัยอำนาจตามความในมาตรา ๑๖ (๑) และมาตรา ๑๘ แห่งพระราชบัญญัติการประเมิน ราคาทรัพย์สินเพื่อประโยชน์แห่งรัฐ พ.ศ. ๒๕๖๒ และข้อ ๖ แห่งกฎกระทรวงการกำหนดราคาประเมินที่ดิน หรือสิ่งปลูกสร้าง การจัดทำบัญชีราคาประเมินที่ดินหรือสิ่งปลูกสร้าง และแผนที่ประกอบการประเมินราคาที่ดิน พ.ศ. ๒๕๖๓ คณะกรรมการประเมินราคาทรัพย์สินเพื่อประโยชน์แห่งรัฐประจำจังหวัดศรีสะเกษ ในการประชุม ครั้งที่ ๒/๒๕๖๗ เมื่อวันที่ ๘ พฤษภาคม ๒๕๖๗ ได้มีมติเห็นชอบให้แก้ไขราคาประเมินที่ดิน ในเขตจังหวัดศรีสะเกษ จำนวน ๓๕ แปลง แล้ว จึงออกประกาศไว้ดังต่อไปนี้

ข้อ ๑ ประกาศนี้เรียกว่า “ประกาศคณะกรรมการประเมินราคาทรัพย์สินเพื่อประโยชน์แห่งรัฐ ประจำจังหวัดศรีสะเกษ เรื่อง แก้ไขบัญชีราคาประเมินที่ดินและแผนที่ประกอบการประเมินราคาที่ดิน”

ข้อ ๒ ให้ยกเลิกบัญชีราคาประเมินที่ดินและแผนที่ประกอบการประเมินราคาที่ดิน ตามประกาศ คณะกรรมการประเมินราคาทรัพย์สินเพื่อประโยชน์แห่งรัฐประจำจังหวัดศรีสะเกษ เรื่อง บัญชีราคาประเมิน ที่ดินและแผนที่ประกอบการประเมินราคาที่ดิน จำนวน ๓๕ แปลง ตามบัญชียกเลิกราคาประเมินที่ดิน แนบท้ายประกาศนี้

ข้อ ๓ ให้ใช้บัญชีราคาประเมินที่ดินและแผนที่ประกอบการประเมินราคาที่ดิน จำนวน ๓๕ แปลง แนบท้ายประกาศนี้

ข้อ ๔ ประกาศนี้ให้ใช้บังคับตั้งแต่วันที่ ๓๑ พฤษภาคม พ.ศ. ๒๕๖๗

ประกาศ ณ วันที่ ๒๗ พฤษภาคม พ.ศ. ๒๕๖๗

(นายอนุพงศ์ สุขสมนิตย์)
ผู้ว่าราชการจังหวัดศรีสะเกษ
ประธานกรรมการประเมินราคาทรัพย์สินเพื่อประโยชน์แห่งรัฐ
ประจำจังหวัดศรีสะเกษ

รับรองสำเนาถูกต้อง

(นางสาวดวงใจ สาโลม)

นายกประเมินราคาทรัพย์สินชำนาญการ

บัญชียกเลิกราคาประเมินที่ดินแนบท้ายประกาศคณะกรรมการประเมินราคาทรัพย์สินเพื่อประโยชน์แห่งรัฐ
 ประจำจังหวัดศรีสะเกษ
 เรื่อง บัญชีราคาประเมินที่ดินและแผนที่ประกอบการประเมินราคาที่ดิน
 สำนักงานที่ดินจังหวัดศรีสะเกษ สาขาปรางค์กู่

ลำดับ ที่	โฉนดที่ดิน เลขที่	อำเภอ	ตำบล	หน้า สำรวจ	เครื่องหมายที่ดินระบบพิกัดฉาก ยู ที เอ็ม / ศูนย์กำเนิด					เนื้อที่ (ไร่-งาน- ตร.ว.)	ราคา ประเมิน (บาท/ ตร.ว.)
					แผนที่ ภูมิประเทศ	ระวาง	แผ่น	มาตรา ส่วน	เลขที่ ดิน		
1	1183	ปรางค์กู่	หนองเชียงทูน	371	5838IV	0244	00	1:4000	56	7-2-92	350
2	6883	ปรางค์กู่	หนองเชียงทูน	1926	5838IV	9840	04	1:1000	17	0-3-41	100
3	17943	ปรางค์กู่	พิมาย	2406	5838IV	9640	00	1:4000	87	2-2-85	100
4	24436	ปรางค์กู่	พิมายเหนือ	4086	5838IV	9842	11	1:1000	276	0-1-48	100
5	33168	ปรางค์กู่	พิมายเหนือ	922	5838IV	9644	00	1:4000	337	0-1-23	100

รับรองสำเนาถูกต้อง



(นางสาวดวงใจ สาสอม)

นักประเมินราคาทรัพย์สินชำนาญการ

บัญชียกเลิกราคาประเมินที่ดินแบบท้ายประกาศคณะกรรมการประเมินราคาทรัพย์สินเพื่อประโยชน์แห่งรัฐ

ประจำจังหวัดศรีสะเกษ

เรื่อง บัญชีราคาประเมินที่ดินและแผนที่ประกอบการประเมินราคาที่ดิน

สำนักงานที่ดินจังหวัดศรีสะเกษ สาขาขุนหาญ

ลำดับ ที่	โฉนดที่ดิน เลขที่	อำเภอ	ตำบล	หน้า สำรวจ	เครื่องหมายที่ดินระบบพิกัดฉาก ยู ที เอ็ม / ศูนย์ถ่วงเบ็ด					เนื้อที่ (ไร่-งาน- ตร.ว.)	ราคา ประเมิน (บาท/ ตร.ว.)
					แผนที่ ภูมิประเทศ	ระวาง	แผ่น	มาตรา ส่วน	เลขที่ ดิน		
1	453	ขุนหาญ	ลี	1016	5838II	4016	00	1:4000	84	4-2-46	260
2	632	ขุนหาญ	ขุนหาญ	280	5838II	2816	00	1:4000	160	2-2-81	150
3	646	ขุนหาญ	โพธิ์กระสังข์	3207	5838II	2816	00	1:4000	174	0-3-79	200
4	647	ขุนหาญ	ขุนหาญ	295	5838II	2816	00	1:4000	175	2-1-45	150
5	648	ขุนหาญ	โพธิ์กระสังข์	4239	5838II	2816	00	1:4000	176	1-3-52	150
6	649	ขุนหาญ	โพธิ์กระสังข์	2838	5838II	2816	00	1:4000	177	2-0-12	150
7	650	ขุนหาญ	โพธิ์กระสังข์	3328	5838II	2816	00	1:4000	178	2-2-72	150
8	651	ขุนหาญ	โพธิ์กระสังข์	3324	5838II	2816	00	1:4000	179	2-1-86	130
9	844	ขุนหาญ	ขุนหาญ	489	5838II	2816	00	1:4000	205	4-0-66	180
10	2007	ขุนหาญ	ขุนหาญ	1713	5838II	3220	00	1:4000	94	9-1-27	180
11	2240	ขุนหาญ	ขุนหาญ	1555	5838II	2816	00	1:4000	157	1-0-15	200
12	2241	ขุนหาญ	ขุนหาญ	1556	5838II	2816	00	1:4000	187	3-0-71	200
13	2246	ขุนหาญ	โพธิ์กระสังข์	2828	5838II	2816	00	1:4000	206	0-3-72	180
14	2337	ขุนหาญ	กระหวั้น	4494	5838II	3220	00	1:4000	34	5-1-53	180
15	4658	ขุนหาญ	ลี	1030	5838II	4016	00	1:4000	106	9-1-44	620
16	4826	ขุนหาญ	กันทรอม	198	5838II	3010	00	1:4000	137	9-0-11	180
17	4898	ขุนหาญ	กันทรอม	270	5838II	3010	00	1:4000	223	11-3-75	150
18	6697	ขุนหาญ	โนนสูง	885	5838II	3212	00	1:4000	40	4-0-94	130
19	7147	ขุนหาญ	โนนสูง	1350	5838II	3412	00	1:4000	29	2-1-38	130
21	16539	ขุนหาญ	โพธิ์กระสังข์	977	5838II	2816	00	1:4000	253	3-0-40	130
20	12948	ขุนหาญ	ขุนหาญ	7	5838II	3412	00	1:4000	33	2-1-53	200
22	16729	ขุนหาญ	กันทรอม	26	5838II	3010	00	1:4000	232	5-3-85	180
23	21384	ขุนหาญ	ไพร	1255	5838II	3824	00	1:4000	145	1-1-42	300
24	23503	ขุนหาญ	โพธิ์กระสังข์	1528	5838II	2816	00	1:4000	522	1-0-38	180
25	25222	ขุนหาญ	โพธิ์กระสังข์	1877	5838II	2816	07	1:1000	528	0-0-57	100
26	30955	ขุนหาญ	ลี	3598	5838II	3814	12	1:1000	272	0-0-49	500
27	30957	ขุนหาญ	ลี	3600	5838II	3814	12	1:1000	274	0-0-55	500
28	1146	ไพรบึง	ดินแดง	805	5838I	2436	00	1:4000	90	10-3-45	250
29	1816	ไพรบึง	ดินแดง	1487	5838I	2638	00	1:4000	232	4-0-43	250
30	24343	ไพรบึง	ไพรบึง	8144	5838II	3228	00	1:4000	22	0-2-0	250

รับรองสำเนาถูกต้อง



(นางสาวดวงใจ สาโลม)

นักประเมินราคาทรัพย์สินชำนาญการ

บัญชีราคาประเมินที่ดินแบบท้ายประกาศคณะกรรมการประเมินราคาทรัพย์สินเพื่อประโยชน์แห่งรัฐ
ประจำจังหวัดศรีสะเกษ
เรื่อง แก้ไขบัญชีราคาประเมินที่ดินและแผนที่ประกอบการประเมินราคาที่ดิน

ลำดับที่	สำนักงานที่ดิน	เล่มที่	บัญชี (แปลง)		แผนที่ (แผ่น)	
			โฉนดที่ดิน	น.ส. ๓ ก.	โฉนดที่ดิน	น.ส. ๓ ก.
๑	สำนักงานที่ดินจังหวัดศรีสะเกษ สาขาปรังค์กู	๓๕	๕	-	๑	-
๒	สำนักงานที่ดินจังหวัดศรีสะเกษ สาขาขุนหาญ	๕๑	๓๐	-	๒	-

รับรองสำเนาถูกต้อง

(นางสาวดวงใจ สาโสม)

นักประเมินราคาทรัพย์สินชำนาญการ