



บทที่ 2

นโยบาย ยุทธศาสตร์ และ แผนงานที่มีผลต่อการพัฒนาพื้นที่

กรอบความร่วมมือระหว่างประเทศนโยบาย ยุทธศาสตร์ โครงการ และแผนพัฒนาเกี่ยวข้องกับพื้นที่ศึกษา มีความสำคัญต่อการวิเคราะห์ข้อมูลของการวางและจัดทำผังเมืองรวมจังหวัดศรีสะเกษ เนื่องจากเป็นแนวคิดในการกำหนดแนวทางการพัฒนาจังหวัดจึงจำเป็นต้องอธิบายถึงภาพใหญ่ของความร่วมมือในระดับโลก ระดับกลุ่มภูมิภาค ระดับประเทศ ระดับภาค ลงสู่ระดับจังหวัด ทำให้ทราบถึงภาพรวมการพัฒนาที่ส่งผลต่อจังหวัดศรีสะเกษ

2.1 ผลการวิเคราะห์นโยบายยุทธศาสตร์โครงการและแผนการพัฒนาพื้นที่

จากการรวบรวมและศึกษากรอบนโยบาย ยุทธศาสตร์ และแผนพัฒนาระดับประเทศ ภาค กลุ่มจังหวัด และจังหวัด แสดงให้เห็นแนวทางการพัฒนาคุณภาพชีวิตของประชาชนในพื้นที่จังหวัดศรีสะเกษ ใน 3 ด้านหลัก ได้แก่ สังคม เศรษฐกิจ และสิ่งแวดล้อม ซึ่งมีแนวทางหลักแต่ละด้าน ดังนี้

- ด้านสังคม ส่งเสริมและพัฒนาคุณภาพประชากร องค์กรปกครองส่วนท้องถิ่น และการเข้าถึงบริการขั้นพื้นฐานต่างๆ อย่างเท่าเทียมและมีประสิทธิภาพ ควบคู่กับการส่งเสริมหลักธรรมาภิบาล (Good Governance) ในกระบวนการบริหารปกครองประเทศและพื้นที่

- ด้านเศรษฐกิจ ส่งเสริมเศรษฐกิจ บุคลากร และการผลิตบนฐานความรู้ ความคิดสร้างสรรค์ ทรัพยากร และเทคโนโลยี อย่างยั่งยืน สร้างความมั่นคงทางอาหารและพลังงาน และสามารถเชื่อมโยงเศรษฐกิจการค้าได้ทั้งภายในและระหว่างประเทศ

- ด้านสิ่งแวดล้อม มุ่งเน้นการรักษา ฟื้นฟู และใช้ประโยชน์สภาพแวดล้อมและทรัพยากรที่มีคุณค่าอย่างยั่งยืน เท่าเทียม และเป็นธรรม

สำหรับการวิเคราะห์นโยบาย ยุทธศาสตร์โครงการและแผนพัฒนาพื้นที่ ที่เกี่ยวข้องในพื้นที่ทั้งใน ส่วนของการทบทวนนโยบายต่างๆ ที่นำมาวิเคราะห์ได้แก่ นโยบายระหว่างประเทศที่เกี่ยวข้องในพื้นที่ และนโยบายภายในประเทศ ซึ่งสามารถแยกนโยบายต่างๆดังต่อไปนี้

1) กรอบความร่วมมือระหว่างประเทศ ได้แก่

- (1) อนุสัญญาว่าด้วยการเปลี่ยนแปลงสภาพภูมิอากาศ
- (2) มาตรการทางการค้าภายใต้กรอบองค์การการค้าโลก
- (3) ประชาคมเศรษฐกิจอาเซียน (AEC: ASEAN Economic Community)
- (4) โครงการพัฒนาความร่วมมือระหว่างประเทศในกลุ่มอนุภูมิภาคแม่น้ำโขง (GMS : Greater Mekong Subregion)
- (5) กรอบความร่วมมือหลากหลาย สาขาทางวิชาการและเศรษฐกิจ (Bay of Bengal Initiative for Multi – Sectoral Technical and Economic Cooperation : BIMSTEC)



- (6) ยุทธศาสตร์ความร่วมมือทางเศรษฐกิจอิระวดี-เจ้าพระยา-แม่โขง (ACMECS : Ayeyawadee-Chao Phraya-Mekong Economic Cooperation Strategy)
 - (7) ความร่วมมือสามเหลี่ยมมรกต (Emerald Triangle)
 - (8) เขตการค้าเสรีอาเซียน (ASEAN Free Trade Area: AFTA)
- 2) นโยบาย ยุทธศาสตร์ แผนงานพัฒนาในระดับประเทศ ได้แก่
- (1) นโยบายประเทศไทย 4.0
 - (2) ยุทธศาสตร์ชาติ 20 ปี
 - (3) แผนพัฒนาเศรษฐกิจและสังคมแห่งชาติ ฉบับที่ 12
 - (4) แผนยุทธศาสตร์การพัฒนาระบบโลจิสติกส์ของประเทศไทย ฉบับที่ 3 (พ.ศ. 2560-2564)
 - (5) ยุทธศาสตร์การพัฒนายั่งยืนสำหรับประเทศไทย
 - (6) ยุทธศาสตร์การพัฒนาเกษตรอินทรีย์แห่งชาติ (พ.ศ. 2558 – 2564)
 - (7) แผนพัฒนาพลังงานทดแทน (พ.ศ. 2551 – 2565)
 - (8) แผนแม่บทแก้ไขปัญหาการทำลายทรัพยากรป่าไม้ การบุกรุกที่ดินของรัฐ และการบริหารจัดการทรัพยากรธรรมชาติอย่างยั่งยืน
 - (9) แผนบริหารจัดการทรัพยากรน้ำและอุทกภัย
 - (10) แผนงานการลงทุนโครงสร้างพื้นฐานระบบคมนาคมขนส่ง
 - (11) แผนพัฒนาการท่องเที่ยวแห่งชาติ ฉบับที่ 2 (พ.ศ.2560-2564)
 - (12) แผนยุทธศาสตร์การค้ากลุ่มจังหวัด 18 กลุ่ม ระยะ 5 ปี
 - (13) ยุทธศาสตร์การค้าชายแดน
- 3) ยุทธศาสตร์กลุ่มจังหวัดและจังหวัด วิสัยทัศน์และพันธกิจของจังหวัด และแผนงาน โครงการพัฒนาต่างๆ
- (1) แผนพัฒนากลุ่มจังหวัดภาคตะวันออกเฉียงเหนือตอนล่าง 2 (อุบลราชธานี อำนาจเจริญ ศรีสะเกษ ยโสธร)
 - (2) แผนยุทธศาสตร์การบริหารจัดการทรัพยากรธรรมชาติและสิ่งแวดล้อมภาคตะวันออกเฉียงเหนือ พ.ศ. 2560-2564
 - (3) แผนพัฒนาจังหวัดศรีสะเกษ ปี พ.ศ. 2561 – 2565
 - (4) ยุทธศาสตร์การพัฒนาขององค์การบริหารส่วนจังหวัดศรีสะเกษ (พ.ศ. 2561-2564)
- 4) นโยบายด้านผังเมืองในระดับต่างๆ
- (1) ผังประเทศไทย พ.ศ. 2600
 - (2) ผังภาคตะวันออกเฉียงเหนือ พ.ศ.2600
 - (3) ผังอนุภาคกลุ่มจังหวัดอุบลราชธานี อำนาจเจริญ ยโสธร และศรีสะเกษ
 - (4) ผังลุ่มน้ำ
 - (5) ผังเมืองรวมจังหวัด/ผังเมืองรวมเมือง/ผังเมืองรวมชุมชน



ตารางที่ 2.1-1 สรุปกรอบความระหว่างประเทศที่ส่งผลต่อพื้นที่จังหวัดศรีสะเกษ

นโยบาย/ยุทธศาสตร์/ แผนงาน/โครงการ	แนวทางการพัฒนาหลัก		
	ด้านสังคม	ด้านเศรษฐกิจ	ด้านสิ่งแวดล้อม
กรอบความร่วมมือระหว่างประเทศ			
อนุสัญญาว่าด้วยการ เปลี่ยนแปลงสภาพภูมิอากาศ	<ul style="list-style-type: none"> - สนับสนุนงานวิจัยและพัฒนาเพื่อสร้างความเข้าใจที่ชัดเจนต่อการเปลี่ยนแปลงสภาพภูมิอากาศ - สร้างความตระหนักรู้และการมีส่วนร่วมในการแก้ไขปัญหาการเปลี่ยนแปลงสภาพภูมิอากาศ - เพิ่มศักยภาพของบุคลากรและหน่วยงานที่เกี่ยวข้อง - ทำแผนปฏิบัติการการปรับตัวเพื่อรองรับการเปลี่ยนแปลงสภาพภูมิอากาศจากภัยธรรมชาติ 	<ul style="list-style-type: none"> - กำหนดกฎเกณฑ์ที่สอดคล้องกับสภาพเศรษฐกิจและปริมาณการปล่อยคาร์บอน - สร้างแรงจูงใจให้เกิดการพัฒนาเทคโนโลยีของภาคการผลิตเพื่อลดการปล่อยคาร์บอน รวมถึงสนับสนุนการลงทุนและการถ่ายทอดเทคโนโลยีที่ปล่อยคาร์บอนต่ำและเป็นมิตรต่อสิ่งแวดล้อม - สนับสนุนการศึกษาวิจัยและพัฒนาด้านการเปลี่ยนแปลงสภาพภูมิอากาศ - พัฒนาเทคโนโลยีเพื่อรองรับการเปลี่ยนแปลงสภาพภูมิอากาศและลดการปล่อยก๊าซเรือนกระจก - จัดตั้งกลไกภายในประเทศเพื่อรองรับการสนับสนุนด้านการเงิน เทคโนโลยี และการเสริมสร้างศักยภาพจากต่างประเทศ 	<ul style="list-style-type: none"> - การสนับสนุนการลดการปล่อยก๊าซเรือนกระจกและเพิ่มแหล่งดูดซับก๊าซ บนพื้นฐานของการพัฒนาที่ยั่งยืน
มาตรการทางการค้าภายใต้ กรอบองค์การการค้าโลก	<ul style="list-style-type: none"> - ส่งเสริมให้เกิดความร่วมมือร่วมใจของทุกภาคส่วนที่เกี่ยวข้อง - การเตรียมความพร้อมของบุคลากรภาครัฐและภาคเอกชน 	<ul style="list-style-type: none"> - การยกระดับคุณภาพสินค้าและบริการของไทย และป้องกันมิให้สินค้าและบริการที่มีคุณภาพต่ำกว่ามาตรฐานเข้ามาในประเทศ - มีมาตรการอุปสรรคทางเทคนิคต่อการค้า (TBT) - มีมาตรการตอบโต้การทุ่มตลาด(AD/CVD/Safeguard) 	<ul style="list-style-type: none"> - การมีมาตรการสุขอนามัยและสุขอนามัยพืช (SPS) - การสร้างมาตรการด้านสิ่งแวดล้อม
ประชาคมเศรษฐกิจอาเซียน (Asean Economic Community)	<ul style="list-style-type: none"> - การพัฒนาคุณภาพชีวิตและการคุ้มครองทางสังคม มีเป้าหมายให้ประชาชนได้รับการคุ้มครองทางสังคมและประกันความเสี่ยง มีสภาพแวดล้อมความเป็นอยู่ที่ดี มั่นคงและปลอดภัย - การพัฒนาทรัพยากรมนุษย์ มีเป้าหมายในการพัฒนามาตรฐานการศึกษาอาเซียน รวมทั้งทักษะฝีมือและ 	<ul style="list-style-type: none"> - การเสริมสร้างความสามารถในการแข่งขันของสินค้า บริการ การค้า และการลงทุน มีเป้าหมายในการพัฒนาศักยภาพภาคการผลิต บริการ การค้าและการลงทุน เพื่อรองรับ การเปิดเสรีและใช้โอกาสจากการเป็นตลาดและฐานการผลิตเดียว 	<ul style="list-style-type: none"> - การพัฒนาโครงสร้างพื้นฐานและโลจิสติกส์ มีเป้าหมายในการพัฒนาโครงสร้างพื้นฐานให้มีความเชื่อมโยงและมีขีดความสามารถในการรองรับ พร้อมทั้งมีกฎ ระเบียบที่อำนวยความสะดวกทั้งการค้าและการลงทุน - การเพิ่มศักยภาพของเมืองเพื่อเชื่อมโยงโอกาสจากอาเซียน มีเป้าหมายในการพัฒนาเมืองให้มีศักยภาพที่จะเชื่อมโยงกับ



นโยบาย/ยุทธศาสตร์/ แผนงาน/โครงการ	แนวทางการพัฒนาหลัก		
	ด้านสังคม	ด้านเศรษฐกิจ	ด้านสิ่งแวดล้อม
	<p>ภาษา กลุ่มเป้าหมายที่สำคัญ ได้แก่ การศึกษาแรงงาน/ผู้ประกอบการ และเจ้าหน้าที่รัฐ</p> <ul style="list-style-type: none"> - การพัฒนากฎหมาย กฎ และระเบียบ มีเป้าหมายในการปรับปรุงกฎหมายกฎระเบียบที่อำนวยความสะดวกการค้า การลงทุน และสอดคล้องกับพันธกรณีและข้อตกลงต่างๆ - การสร้างความรู้ ความเข้าใจ และความตระหนักถึงความสำคัญของอาเซียน มีเป้าหมายให้ประชาชนทุกกลุ่มเข้าใจและตระหนักถึงความสำคัญของการเป็นประชาคมอาเซียน โดยมีกลุ่มเป้าหมายที่สำคัญ ได้แก่ ภาคประชาชน ภาคแรงงาน/ผู้ประกอบการ และภาครัฐ 		<p>ประเทศสมาชิกอาเซียนทั้งในด้านอุตสาหกรรม การท่องเที่ยว การบริการ การลงทุน และการค้าชายแดน</p>
<p>โครงการพัฒนาความร่วมมือระหว่างประเทศในกลุ่มอนุภูมิภาคแม่น้ำโขง (Greater Mekong Subregion : GMS)</p>	<ul style="list-style-type: none"> - การพัฒนามาตรฐานฝีมือแรงงาน - การบริการทางการศึกษา สาธารณสุข เพื่อส่งเสริมคุณภาพชีวิตของประชาชน 	<ul style="list-style-type: none"> - การก่อสร้างเส้นทางคมนาคม สะพานข้ามแดน รวมทั้งเตรียมความพร้อมในการเปิดเดินรถขนส่งสินค้าและผู้โดยสาร - ประเทศสมาชิกได้ร่วมกันจัดทำกรอบยุทธศาสตร์การพัฒนา ICT ในอนุภูมิภาคแม่น้ำโขง - การผลักดันความร่วมมือเพื่อขับเคลื่อนการอำนวยความสะดวกด้านวิชาเดียว - การส่งเสริมการลงทุนภาคเกษตรตามแนวพื้นที่เศรษฐกิจ - การผ่อนคลายนโยบายที่เป็นอุปสรรคต่อการค้า - การกระตุ้นกิจกรรมทางเศรษฐกิจตามแนวพื้นที่พัฒนา 	<ul style="list-style-type: none"> - การมุ่งขยายกำลังการผลิตไฟฟ้าจากพลังน้ำและถ่าน - การกำหนดกรอบทิศทาง การดำเนินงานแผนงานหลักด้านสิ่งแวดล้อม
<p>กรอบความร่วมมือหลากหลายสาขาทางวิชาการและเศรษฐกิจ (Bay of Bengal Initiative for Multi – Sectoral Technical and Economic Cooperation : BIMSTEC)</p>	<ul style="list-style-type: none"> - การพัฒนาทางการแพทย์ทางเลือก - การต่อต้านการก่อการร้ายข้ามชาติ - การลดความยากจน - การดำเนินโครงการ/ กิจกรรมความร่วมมือต่างๆ เพื่อปฏิสัมพันธ์ในสังคม 	<ul style="list-style-type: none"> - การส่งเสริมการค้าเสรี การบริการ และการลงทุน - การขยายฐานและพัฒนาเทคโนโลยีสำหรับวิสาหกิจของประเทศ - การจัดระบบคมนาคมให้ทันสมัย - การยกระดับและเชื่อมโยงการท่องเที่ยวและจัดตั้งศูนย์ข้อมูลข่าวสารการท่องเที่ยว - โครงการความร่วมมือในด้านเกษตรกรรม 	<ul style="list-style-type: none"> - การสร้างกรอบในการดำเนินการแลกเปลี่ยนโครงข่ายไฟฟ้าในอนาคต - การจัดการทรัพยากรและสิ่งแวดล้อมในอ่าวเบงกอล - การจัดการสิ่งแวดล้อมและภัยพิบัติ - การเสนอแนะให้เพิ่มเติมความร่วมมือในด้านการเปลี่ยนแปลงสภาพภูมิอากาศ



นโยบาย/ยุทธศาสตร์/ แผนงาน/โครงการ	แนวทางการพัฒนาหลัก		
	ด้านสังคม	ด้านเศรษฐกิจ	ด้านสิ่งแวดล้อม
ยุทธศาสตร์ความร่วมมือทางเศรษฐกิจอิระวดี-เจ้าพระยา-แม่โขง (Ayeyawadee-Chao Phraya- Mekong Economic Cooperation Strategy : ACMECS)	<ul style="list-style-type: none"> - การพัฒนาทรัพยากรมนุษย์เพิ่มขีดความสามารถของประชาชนและสถาบันต่างๆ - การส่งเสริมความร่วมมือระหว่างกันในการป้องกันและการสร้างเครือข่ายเฝ้าระวังโรคระบาดร้ายแรงต่างๆ 	<ul style="list-style-type: none"> - เพิ่มประสิทธิภาพในการผลิตบนพื้นฐานของความได้เปรียบเชิงเปรียบเทียบ รวมถึงการวิจัยและพัฒนา ด้านเกษตรกรรม - เพิ่มขีดความสามารถในด้านอุตสาหกรรมและพัฒนาพลังงานทดแทน - พัฒนาและใช้ประโยชน์การเชื่อมโยงการเส้นทางคมนาคมระหว่างไทยกับประเทศเพื่อนบ้านเพื่ออำนวยความสะดวกในทางการค้า การลงทุน การผลิต และการท่องเที่ยว - การเพิ่มปริมาณนักท่องเที่ยวทั้งระหว่างไทยกับประเทศเพื่อนบ้าน และนักท่องเที่ยวจากนอกภูมิภาค 	<ul style="list-style-type: none"> - การส่งเสริมและอนุรักษ์ทรัพยากรธรรมชาติและสิ่งแวดล้อมในอนุภูมิภาคอย่างยั่งยืน
ความร่วมมือสามเหลี่ยมมรกต (Emerald Triangle)	<ul style="list-style-type: none"> - ส่งเสริมให้มีการพัฒนาความร่วมมือไปสู่ระดับผู้นำในอนาคต และขยายความร่วมมือให้ครอบคลุมด้านสังคมที่สอดคล้องกัน - การมีส่วนร่วมของชุมชน - การอนุรักษ์มรดกทางวัฒนธรรมและการต่อต้านการลักลอบค้าวัตถุโบราณ 	<ul style="list-style-type: none"> - จัดทำแผนปฏิบัติการของความร่วมมือด้านการท่องเที่ยว - สนับสนุนการมีส่วนร่วมของภาครัฐและเอกชนทั้งในส่วนกลางและท้องถิ่นในการพัฒนาการท่องเที่ยว - จัดตั้งคณะทำงานร่วมด้านการท่องเที่ยว 	<ul style="list-style-type: none"> - ส่งเสริมให้มีการพัฒนาความร่วมมือไปสู่ระดับผู้นำในอนาคต และขยายความร่วมมือให้ครอบคลุมด้านสิ่งแวดล้อม ที่สอดคล้องกัน
เขตการค้าเสรีอาเซียน (ASEAN Free Trade Area: AFTA)	<ul style="list-style-type: none"> - การอำนวยความสะดวกแก่ประชาชนในด้านการสมัครงาน การจ้างงาน และความคุ้มครอง 	<ul style="list-style-type: none"> - การขยายการค้าภายในให้มากขึ้นกว่าที่เป็นอยู่ ส่งเสริมให้การค้าในอาเซียนขยายตัวมากขึ้น - การรวมกันเป็นเขตการค้าเสรี การที่ภาษีลดต่ำลงจะเอื้ออำนวยให้การลงทุนจากประเทศที่สามเข้ามาในอาเซียนมากขึ้น - การลดและการจัดทำแพงภาษี - การสร้างข้อตกลงเขตการค้าเสรีกับอาเซียนภายใต้ AFTA และเขตการค้าเสรีและข้อตกลงการค้าเสรีกับประเทศอื่นๆ 	<ul style="list-style-type: none"> -

ที่มา : การวิเคราะห์โดยที่ปรึกษาฯ , พ.ศ. 2561



ตารางที่ 2.1-2 สรุปนโยบาย และยุทธศาสตร์ และแผนงานระดับประเทศที่ส่งผลต่อพื้นที่จังหวัดศรีสะเกษ

นโยบาย/ยุทธศาสตร์/ แผนงาน/โครงการ	แนวทางการพัฒนาหลัก		
	ด้านสังคม	ด้านเศรษฐกิจ	ด้านสิ่งแวดล้อม
นโยบาย ยุทธศาสตร์ แผนงานพัฒนาระดับประเทศ			
นโยบาย ประเทศไทย 4.0	<ul style="list-style-type: none"> - การลดความเหลื่อมล้ำทางสังคม โดยการกระจายรายได้ - การขับเคลื่อนด้วยการมีส่วนร่วม - การสร้างแรงงานที่มีทักษะและมีคุณภาพชีวิตที่ดีขึ้น 	<ul style="list-style-type: none"> - การเปลี่ยนจากการผลิตสินค้า “โภคภัณฑ์” ไปสู่สินค้าเชิง “นวัตกรรม” - การเปลี่ยนจากการขับเคลื่อนประเทศด้วยภาคอุตสาหกรรมไปสู่การขับเคลื่อนด้วยเทคโนโลยี ความคิดสร้างสรรค์ และนวัตกรรม - การเปลี่ยนจากการเน้นภาคการผลิตสินค้า ไปสู่การเน้นภาคบริการมากขึ้น 	<ul style="list-style-type: none"> - การใช้เทคโนโลยีเข้ามาช่วยในการผลิตสินค้าอุตสาหกรรม เพื่อลดผลกระทบต่อสิ่งแวดล้อม - การออกแบบที่ยั่งยืนและเป็นมิตรต่อสิ่งแวดล้อม
ยุทธศาสตร์ชาติ 20 ปี (พ.ศ. 2560-2579)	<ul style="list-style-type: none"> - การพัฒนาสภาพแวดล้อมให้เอื้อต่อการมีคุณภาพชีวิตที่ดีในสังคมสูงวัย - การพัฒนาไทยเป็นศูนย์กลางการให้บริการสุขภาพของภูมิภาคอาเซียน - การสร้างโอกาสในการเป็นศูนย์กลางสุขภาพนานาชาติทั้งในด้านศูนย์กลางบริการสุขภาพ ศูนย์กลางบริการเพื่อส่งเสริมสุขภาพ ศูนย์กลางยาและผลิตภัณฑ์เพื่อสุขภาพ 	<ul style="list-style-type: none"> - การสร้างความสามารถในการแข่งขันโดยพัฒนาอุตสาหกรรมที่มีศักยภาพสูง - การสร้างรายได้จากการท่องเที่ยว โดยพัฒนากลุ่มเมืองท่องเที่ยว - การพัฒนาพื้นที่เศรษฐกิจพิเศษและเมือง โดยให้ภาคกรุงเทพมหานครเป็นศูนย์กลางในการเชื่อมโยงกับพื้นที่สำคัญ - การลงทุนพัฒนาโครงสร้างพื้นฐาน - การเชื่อมโยงกับภูมิภาคและเศรษฐกิจโลก ส่งเสริมให้ประเทศไทยเป็นฐานของการประกอบธุรกิจ 	<ul style="list-style-type: none"> - การพัฒนาเมืองอุตสาหกรรมเชิงนิเวศและเมืองที่เป็นมิตรกับสิ่งแวดล้อม - การรับมือและปรับตัวต่อการเปลี่ยนแปลงสภาพภูมิอากาศ - การวางแผนบริหารจัดการน้ำ แก้ปัญหาอุทกภัยและภัยแล้งอย่างบูรณาการ
แผนพัฒนาเศรษฐกิจและสังคมแห่งชาติ ฉบับที่ 12 (พ.ศ. 2560-2564)	<ul style="list-style-type: none"> - ระบบการเมืองมั่นคง โปร่งใสตามหลักธรรมาภิบาล - ความมั่นคงทางอาหาร ประชาชนมั่นคงในชีวิต รายได้มั่นคง และพอเพียงกับการดำรงชีวิต - การพัฒนาคุณภาพชีวิตของประชาชนอย่างต่อเนื่อง - ยึดถือและปฏิบัติตามหลักปรัชญาเศรษฐกิจพอเพียง 	<ul style="list-style-type: none"> - มีความสามารถในการแข่งขันทางเศรษฐกิจสูง สร้างรายได้จากภายในและภายนอกประเทศ - การเป็นจุดสำคัญของการเชื่อมโยงในภูมิภาค ทั้งการคมนาคมและขนส่ง การผลิต การค้า การลงทุน และการทำธุรกิจ - การส่งเสริมการเกษตรอินทรีย์ และเกษตรกรสามารถพึ่งพาตนเอง ผลิตภัณฑ์ทางการเกษตรและอาหารเพียงพอต่อความต้องการของ 	<ul style="list-style-type: none"> - การบริหารจัดการน้ำที่มีประสิทธิภาพ - การลดการปล่อยก๊าซเรือนกระจก - การเพิ่มความสามารถในการรับมือกับภัยพิบัติ และการเปลี่ยนแปลงภูมิอากาศ - การบริหารจัดการทรัพยากรธรรมชาติและสิ่งแวดล้อมให้มีประสิทธิภาพ และตามหลักธรรมาภิบาล - การพัฒนา หรือการเติบโตที่เป็นมิตรกับ



นโยบาย/ยุทธศาสตร์/ แผนงาน/โครงการ	แนวทางการพัฒนาหลัก		
	ด้านสังคม	ด้านเศรษฐกิจ	ด้านสิ่งแวดล้อม
	<ul style="list-style-type: none"> - ประชาชนเข้าสู่ระบบการคุ้มครองทางสังคมที่มีคุณภาพและครอบคลุม - สถาบันทางสังคม และชุมชนมีความ เข้มแข็งพึ่งพาตนเองได้ - สร้างความเป็นธรรม ลดการเหลื่อมล้ำในสังคม 	<ul style="list-style-type: none"> - ผู้บริโภค - มุ่งเน้นการวิจัยและพัฒนาผลิตภาพแรงงานยกระดับคุณภาพแรงงานทั้งในและนอกระบบ 	<ul style="list-style-type: none"> - สิ่งแวดล้อม - อนุรักษ์ พื้นฟูสร้างความมั่นคงของฐานทรัพยากรธรรมชาติและสิ่งแวดล้อม
<p>แผนยุทธศาสตร์การพัฒนา ระบบโลจิสติกส์ ของประเทศ ไทย ฉบับที่ 3 (พ.ศ. 2560 – 2564)</p>	<ul style="list-style-type: none"> - การฝึกอบรมวิชาชีพเฉพาะด้าน - การพัฒนาคุณภาพบุคลากร และวางแผนจัดการกำลังคนด้านโลจิสติกส์ 	<ul style="list-style-type: none"> - การพัฒนาเพิ่มมูลค่าระบบห่วงโซ่อุปทาน เพื่อพัฒนาและยกระดับมาตรฐานระบบบริหารจัดการโลจิสติกส์และโซ่อุปทานให้ได้มาตรฐานสากล - การพัฒนาโครงสร้างพื้นฐาน และสิ่งอำนวยความสะดวก โดยการเพิ่มประสิทธิภาพการขนส่งสินค้า และเครือข่ายโลจิสติกส์ให้เชื่อมโยงตลอดทั้งต้นทางและปลายทาง - การพัฒนาปัจจัยสนับสนุนด้านโลจิสติกส์ โดยเร่งรัดพัฒนาบุคลากรด้านโลจิสติกส์ ให้มีคุณภาพมาตรฐาน 	-
<p>ยุทธศาสตร์การพัฒนาที่ยั่งยืน สำหรับประเทศไทย (พ.ศ. 2550 – 2579)</p>	<ul style="list-style-type: none"> - การเสริมสร้างสังคมฐานความรู้และสังคมอุดมจริยธรรม ยึดคนเป็นศูนย์กลางการพัฒนา - การเสริมสร้างธรรมาภิบาล 	<ul style="list-style-type: none"> - การขจัดความยากจน โดยการสร้างความเติบโตทางเศรษฐกิจอย่างยั่งยืนและเสมอภาคสร้างความเติบโตทางเศรษฐกิจอย่างยั่งยืนและเสมอภาค - การมีความมั่นคงทางการเงิน - การยกระดับมาตรฐานอาหาร - การเสริมสร้างความมั่นคงด้านพลังงาน 	<ul style="list-style-type: none"> - การส่งเสริมความมั่นคงและความปลอดภัยด้านสิ่งแวดล้อม - การจัดการน้ำ การป้องกันและควบคุมมลพิษ
<p>ยุทธศาสตร์การพัฒนาเกษตร อินทรีย์แห่งชาติ (พ.ศ. 2558 – 2564)</p>	<ul style="list-style-type: none"> - การบริหารจัดการองค์ความรู้และนวัตกรรมสนับสนุนการวิจัยเกษตรอินทรีย์พื้นบ้าน 	<ul style="list-style-type: none"> - การสร้างความเข้มแข็งด้านการตลาดและมาตรฐานเกษตรอินทรีย์ไทย - การพัฒนาโครงสร้างพื้นฐานเกษตรอินทรีย์ - การสนับสนุนเครือข่ายการผลิต - จัดการมาตรฐานสินค้า พัฒนาดตลาดเกษตรอินทรีย์ - การสร้างมูลค่าเพิ่มผลิตภัณฑ์ 	<ul style="list-style-type: none"> - การเสริมสร้างสภาพแวดล้อมให้เอื้อต่อการผลิตเกษตรอินทรีย์



นโยบาย/ยุทธศาสตร์/ แผนงาน/โครงการ	แนวทางการพัฒนาหลัก		
	ด้านสังคม	ด้านเศรษฐกิจ	ด้านสิ่งแวดล้อม
แผนพัฒนาพลังงานทดแทน (พ.ศ. 2551 – 2564)	<ul style="list-style-type: none"> - ส่งเสริมการจัดการและการใช้พลังงานที่ให้ความสำคัญต่อสิ่งแวดล้อมภายใต้กระบวนการมีส่วนร่วมของประชาชน - สนับสนุนการพัฒนาบุคลากรและสร้างกำลังคนด้านพลังงาน - การส่งเสริมให้ภาคเอกชน ประชาชน เป็นผู้นำการพัฒนาภาครัฐเป็นส่วนสนับสนุน 	<ul style="list-style-type: none"> - พัฒนาพลังงานให้เพียงพอและมีเสถียรภาพด้วยการเร่งสำรวจพัฒนาแหล่งพลังงานประเภทต่างๆ รวมถึงพัฒนาระบบผลิตพลังงานให้มีประสิทธิภาพ - กำกับดูแลราคาพลังงานให้อยู่ในระดับที่เหมาะสม - มีเสถียรภาพ และเป็นธรรมต่อประชาชน - ปรับโครงสร้างราคาน้ำมันเชื้อเพลิงให้เหมาะสมสอดคล้องกับต้นทุนและมีภาวะภาษี ที่เหมาะสมระหว่างน้ำมันเชื้อเพลิงต่างชนิด 	<ul style="list-style-type: none"> - สนับสนุนการผลิตและการใช้พลังงานทดแทน โดยเฉพาะการพัฒนาเชื้อเพลิงชีวภาพและชีวมวล ไบโอดีเซล ชยะ มูลสัตว์ แสงอาทิตย์ ลม เป็นต้น - ส่งเสริมการอนุรักษ์และประหยัดพลังงานทั้งในภาคครัวเรือน อุตสาหกรรม บริการ และขนส่ง - รมรงค์ประชาสัมพันธ์สร้างจิตสำนึกใช้พลังงานอย่างรู้คุณค่า และเปลี่ยนพฤติกรรมการใช้พลังงาน
แผนแม่บทแก้ไขปัญหาการทำลายทรัพยากรป่าไม้ การบุกรุกที่ดินของรัฐ และการบริหารจัดการทรัพยากรธรรมชาติอย่างยั่งยืน	<ul style="list-style-type: none"> - การผนึกกำลังป้องกันและปราบปรามการบุกรุกทำลายทรัพยากรป่าไม้ - การปลูกจิตสำนึกรักผืนป่าของแผ่นดิน - การปฏิรูประบบการพิทักษ์ทรัพยากรป่าไม้ - การเสริมสร้างความร่วมมือระหว่างประเทศ 	<ul style="list-style-type: none"> - การจัดระบบการปลูกไม้เศรษฐกิจของประเทศเพื่อทดแทนความต้องการและลดการบุกรุกตัดไม้ทำลายป่า 	<ul style="list-style-type: none"> - การฟื้นฟูและดูแลรักษาป่าอย่างยั่งยืน
แผนบริหารจัดการทรัพยากรน้ำและอุทกภัย	<ul style="list-style-type: none"> - ประชาชนมีคุณภาพชีวิตที่ดี โดยสามารถประกอบอาชีพได้ทั้งในหน้าน้ำหลากและหน้าแล้ง - ส่งเสริมการมีส่วนร่วมของทุกภาคส่วนในการบริหารจัดการน้ำ 	<ul style="list-style-type: none"> - สร้างความมั่นคงด้านอาหาร - พัฒนาระดับประสิทธิภาพการบริหารจัดการน้ำเพื่อเพิ่มผลผลิตด้านการเกษตร และด้านอุตสาหกรรม 	<ul style="list-style-type: none"> - เพื่อให้ประชาชนมีน้ำสะอาดอุปโภคบริโภค น้ำเพื่อการผลิตมั่นคง ความเสียหายจากอุทกภัยลดลง คุณภาพน้ำอยู่ในเกณฑ์มาตรฐาน - บริหารจัดการน้ำอย่างยั่งยืน ภายใต้การพัฒนาอย่างสมดุลโดยการมีส่วนร่วมทุกภาคส่วน - การอนุรักษ์ฟื้นฟูสภาพป่าต้นน้ำที่เสื่อมโทรมและป้องกันการพังทลายของดิน
แผนงานการลงทุนโครงสร้างพื้นฐานระบบคมนาคมขนส่ง	<ul style="list-style-type: none"> - สร้างความปลอดภัยในชีวิตและทรัพย์สินของประชาชน - ยกระดับคุณภาพด้านบริการสาธารณสุขและสุขภาพของประชาชน : ป้องกันอุบัติเหตุ 	<ul style="list-style-type: none"> - กระตุ้นเศรษฐกิจ และขับเคลื่อนการพัฒนาทางเศรษฐกิจในระยะยาว อย่างมีคุณภาพและยั่งยืน - ส่งเสริมกระจายรายได้ และการสร้างงาน - พัฒนาระบบคมนาคมขนส่ง และโลจิสติกส์ให้มีประสิทธิภาพ รองรับกับการค้าและการลงทุน 	<ul style="list-style-type: none"> - ให้ความสำคัญกับการใช้ทรัพยากรให้เกิดประโยชน์สูงสุด



นโยบาย/ยุทธศาสตร์/ แผนงาน/โครงการ	แนวทางการพัฒนาหลัก		
	ด้านสังคม	ด้านเศรษฐกิจ	ด้านสิ่งแวดล้อม
แผนพัฒนาการท่องเที่ยวแห่งชาติ ฉบับที่ 2 (พ.ศ. 2560-2564)	<ul style="list-style-type: none"> - ส่งเสริมคุณภาพการเติบโตของการท่องเที่ยวระหว่างกลุ่มนักท่องเที่ยว 	<ul style="list-style-type: none"> - การยกระดับคุณภาพและเพิ่มความหลากหลายของสินค้าและบริการด้านการท่องเที่ยวให้มีมาตรฐาน - เน้นการพัฒนาสินค้าและบริการด้านการท่องเที่ยว และแหล่งท่องเที่ยว ให้สอดคล้องกับอัตลักษณ์และวิถีของไทย - การส่งเสริมการพัฒนาเศรษฐกิจ สังคม และกระจายรายได้สู่ประชาชนทุกภาคส่วน 	<ul style="list-style-type: none"> - การส่งเสริมความยั่งยืนของทรัพยากรธรรมชาติและสิ่งแวดล้อม โดยการอนุรักษ์และฟื้นฟูแหล่งท่องเที่ยวที่เสี่ยงต่อการเสื่อมโทรม
แผนยุทธศาสตร์การค้ากลุ่มจังหวัด 18 กลุ่ม ระยะ 5 ปี	<ul style="list-style-type: none"> - ส่งเสริมสถาบันทางสังคม และชุมชนมีความ เข้มแข็งพึ่งพาตนเองได้ - สร้างความเป็นธรรม ลดการเหลื่อมล้ำในสังคม 	<ul style="list-style-type: none"> - การกำหนดโซนตำแหน่งการพัฒนาเชิงยุทธศาสตร์ทางการค้าในแต่ละกลุ่มจังหวัดในภาคตะวันออกเฉียงเหนือ เพื่อให้เกิดอัตลักษณ์ในเชิงการท่องเที่ยว เศรษฐกิจ และสิ่งแวดล้อม 	<ul style="list-style-type: none"> - การส่งเสริมความยั่งยืนของทรัพยากรธรรมชาติและสิ่งแวดล้อม โดยการอนุรักษ์และฟื้นฟู
ยุทธศาสตร์การค้าชายแดน	<ul style="list-style-type: none"> - สร้างแหล่งงานในพื้นที่ชายแดนระหว่างไทยกับประเทศเพื่อนบ้าน เพื่อลดปัญหาการว่างงานของประชาชนในพื้นที่ - ยกระดับคุณภาพชีวิตของประชาชนในพื้นที่ 	<ul style="list-style-type: none"> - ยกระดับด้านการค้าชายแดน เพื่อเพิ่มขีดความสามารถในการแข่งขันทางการค้าของประเทศไทยกับประเทศเพื่อนบ้าน - กำหนดยุทธศาสตร์การคมนาคมทั้งทางบก ทางทะเลและทางอากาศ เพื่อเชื่อมโยงเครือข่ายการขนส่งระหว่างกันกับประเทศเพื่อนบ้าน - เร่งรัดโครงการและงบประมาณในการปรับปรุง และสร้างถนน ทางรถไฟและสะพาน เพื่อเชื่อมโยงเส้นทางคมนาคมทางบกภายในประเทศ - เสริมสร้างความร่วมมือทางเศรษฐกิจ เพื่อสร้างแหล่งงานในพื้นที่ชายแดนระหว่างไทยกับประเทศเพื่อนบ้าน - ปรับปรุงสิ่งอำนวยความสะดวกทางการค้า การท่องเที่ยว และการขนส่งระหว่างประเทศ 	<ul style="list-style-type: none"> - การฟื้นฟูและบริหารจัดการทรัพยากรธรรมชาติให้เกิดสมดุลเชิงนิเวศ

ที่มา : การวิเคราะห์โดยทีปรีศึกษา , พ.ศ. 2561



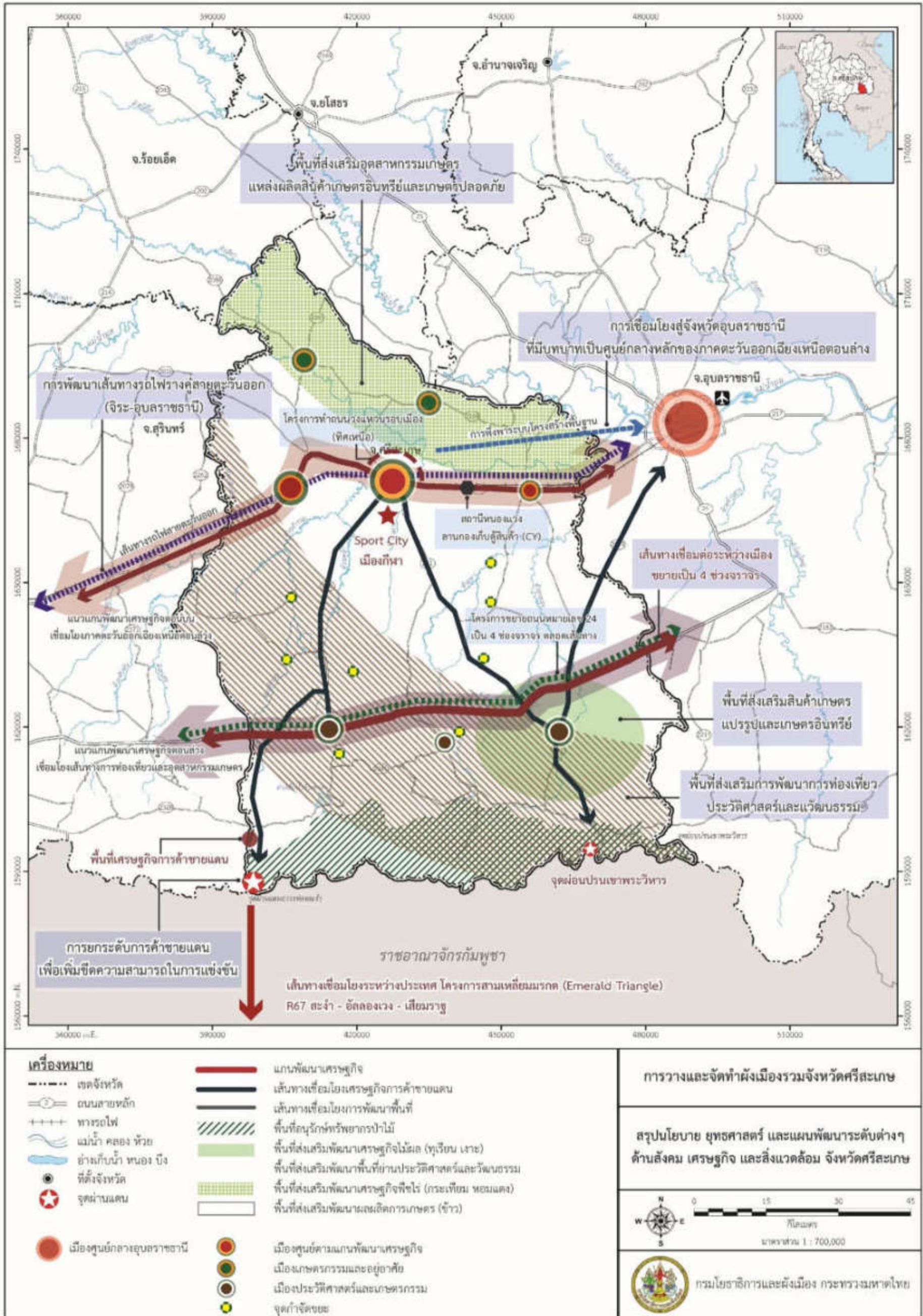
ตารางที่ 2.1-3 สรุปนโยบาย และยุทธศาสตร์ และแผนงานระดับภาค กลุ่มจังหวัด และจังหวัดที่ส่งผลต่อพื้นที่จังหวัดศรีสะเกษ

นโยบาย/ยุทธศาสตร์/ แผนงาน/โครงการ	แนวทางการพัฒนาหลัก		
	ด้านสังคม	ด้านเศรษฐกิจ	ด้านสิ่งแวดล้อม
ยุทธศาสตร์ภาค กลุ่มจังหวัดและจังหวัด			
ยุทธศาสตร์การพัฒนากลุ่ม จังหวัดภาค ตะวันออกเฉียงเหนือ พ.ศ. 2561-2564	<ul style="list-style-type: none"> - พัฒนาคุณภาพของประชากร สุขภาวะดี ทั้งร่างกาย จิตใจ และสติปัญญา รอบรู้ - สนับสนุนการประกอบอาชีพที่มั่นคง สามารถพึ่งพาตนเองและดูแลครอบครัว ได้อย่างอบอุ่น 	<ul style="list-style-type: none"> - พัฒนาระดับมาตรฐานและประสิทธิภาพการผลิต ด้านการเกษตรกรรม อุตสาหกรรม บริการและ การท่องเที่ยว - สร้างองค์ร่วระหว่างภาครัฐและเอกชน เพื่ออำนวยความสะดวกด้านการค้าการลงทุน - ส่งเสริมความร่วมมือทางเศรษฐกิจกับประเทศเพื่อนบ้าน - สร้างความมั่นคงด้านอาหาร 	<ul style="list-style-type: none"> - ให้ความสำคัญกับการควบคุมดูแลรักษา สิ่งแวดล้อม - ส่งเสริมการพัฒนาการทำเกษตรอินทรีย์ - อนุรักษ์และฟื้นฟูทรัพยากรและสิ่งแวดล้อมให้ สมบูรณ์ ฟื้นฟูป่า และบริหารจัดการระบบ จัดสรรน้ำเป็นระบบอย่างบูรณาการ
แผนยุทธศาสตร์การจัดการ ทรัพยากรธรรมชาติและ สิ่งแวดล้อมภาค ตะวันออกเฉียงเหนือ พ.ศ. 2560-2564	<ul style="list-style-type: none"> - สร้างสังคมให้มีสำนึกรับผิดชอบต่อ สิ่งแวดล้อม 	<ul style="list-style-type: none"> - มีรูปแบบการผลิตและการบริโภคที่เป็นมิตรต่อ สิ่งแวดล้อมมากขึ้น 	<ul style="list-style-type: none"> - รักษาความสมบูรณ์ของระบบนิเวศ และอนุรักษ์ ฟื้นฟู ทรัพยากรธรรมชาติและความหลากหลายทางชีวภาพอย่างยั่งยืน - ลดความเหลื่อมล้ำของสังคมด้วยการเพิ่มโอกาส การเข้าถึงและใช้ประโยชน์ทรัพยากรธรรมชาติ และสิ่งแวดล้อมอย่างเป็นธรรม - สร้างคุณภาพสิ่งแวดล้อมที่ดีให้กับประชาชน - สร้างความพร้อมเพื่อรับมือกับการเปลี่ยนแปลง สภาพภูมิอากาศและภัยธรรมชาติ
แผนพัฒนาจังหวัด ศรีสะเกษ ปี พ.ศ. 2561-2565	<ul style="list-style-type: none"> - เสริมสร้างความมั่นคงตามแนวชายแดน ความเป็น ระเบียบ และความสงบเรียบร้อย และลดความเหลื่อม ล้าทางสังคม - เสริมสร้างระบบบริหารจัดการภาครัฐโดยยึดหลักธรร มาภิบาล บนพื้นฐานความพึงพอใจสูงสุดของ ผู้รับบริการ - พัฒนาโครงสร้างพื้นฐานทางสังคม เสริมสร้างสังคม สุขภาวะ พัฒนาค้นให้มีคุณภาพ ส่งเสริมการกีฬาผู้ ความ เป็นเลิศ ปลูกฝังการอนุรักษ์ ศิลปวัฒนธรรม วิถี 	<ul style="list-style-type: none"> - พัฒนาลินค้าเกษตร และการแปรรูปสินค้าทางการเกษตร ของจังหวัด (การปศุสัตว์,การประมง,เกษตรอุตสาหกรรม,พืช เศรษฐกิจ และผลไม้) ให้มีคุณภาพ มีความปลอดภัยและได้ มาตรฐาน มุ่งสู่การเป็นตลาดสินค้าเกษตรอินทรีย์ สามารถ แข่งขันได้ รวมทั้งสามารถลดต้นทุนภาคการเกษตรให้กับ เกษตรกร 	<ul style="list-style-type: none"> - เสริมสร้างความสมดุล ความหลากหลาย และความมั่นคงของ ฐานทรัพยากรธรรมชาติและคุณภาพสิ่งแวดล้อม และพลังงาน ทางเลือก



นโยบาย/ยุทธศาสตร์/ แผนงาน/โครงการ	แนวทางการพัฒนาหลัก		
	ด้านสังคม	ด้านเศรษฐกิจ	ด้านสิ่งแวดล้อม
	ชุมชน อัตลักษณ์ เชื่อมโยงกับขบธรรมเนียมวัฒนธรรม ประเพณี		
ยุทธศาสตร์ขององค์การบริหาร ส่วนจังหวัด ศรีสะเกษ พ.ศ. 2561-2565	<p>- การพัฒนาคุณภาพชีวิต และสังคมในท้องถิ่นที่ สอดคล้องกับวิถีชีวิตและวัฒนธรรม และมีทางเลือกใน การเสริมสร้างสุขภาพ การดำรงชีวิตที่ดีปลอดภัยจาก พิษภัยของยาเสพติด ภัยอาชญากรรม ประชาชนในท้องถิ่น ได้รับการดูแลสุขภาพจิตจากภาครัฐอย่างทั่วถึง ส่งผล ให้ประชาชนมีสภาพการดำรงชีวิตที่ดีขึ้นและยั่งยืน นอกจากนี้ องค์กรปกครองส่วนท้องถิ่นยังเป็นองค์กร หลัก ที่สำคัญในการส่งเสริมศาสนา รักษาสืบทอดศิลปะ วัฒนธรรม จารีตประเพณีและภูมิปัญญาท้องถิ่นสู่รุ่นลูก รุ่นหลานให้คงอยู่สืบไป โดยมีกรวางแผนการพัฒนา ท้องถิ่นจังหวัดศรีสะเกษอย่างเป็นรูปธรรม</p> <p>- การพัฒนาการจัดการศึกษาท้องถิ่น ส่งเสริมและ พัฒนาการจัดการศึกษาของสถานศึกษาสามารถจัด การศึกษาได้อย่างมีคุณภาพ มาตรฐาน ผู้เรียนมีความรู้ คู่คุณธรรม บุคคลากรทางการศึกษาเป็นมืออาชีพพัฒนา สื่อนวัตกรรม และเทคโนโลยีสารสนเทศเพื่อการศึกษา การเพิ่มประสิทธิภาพการบริหารจัดการศึกษาตามหลัก ธรรมาภิบาล</p>	<p>- การส่งเสริมการท่องเที่ยว ส่งเสริมการพัฒนาคุณภาพด้าน การท่องเที่ยว การพัฒนาแหล่งท่องเที่ยว หรือการพัฒนาบริการด้านการท่องเที่ยว เป็นบริการที่สำคัญ มากด้านหนึ่งที่มีผลต่อการพัฒนาเศรษฐกิจ ซึ่งการท่องเที่ยวได้ นำรายได้เข้าสู่จังหวัด โดยมี มาตรฐานแหล่งท่องเที่ยวเชิง นิเวศ มาตรฐานแหล่งท่องเที่ยวทางธรรมชาติ มาตรฐานแหล่ง ท่องเที่ยวทางประวัติศาสตร์ มาตรฐานแหล่งท่องเที่ยวทาง วัฒนธรรม มาตรฐานแหล่งท่องเที่ยวเพื่อนันทนาการ มาตรฐานบริการอาหารเพื่อการท่องเที่ยว มาตรฐานให้บริการ ในสถานที่จำหน่ายสินค้าของที่ระลึก (สินค้าทั่วไป) มาตรฐาน โฮมสเตย์ เป็นต้น</p> <p>- การส่งเสริมการพาณิชย์ การลงทุน ส่งเสริมการพาณิชย์ กรมและการให้บริการของจังหวัดให้สามารถแข่งขันอย่างเสรีที่ มีขอบเขตเพื่อสาธารณะประโยชน์ โดยสนับสนุนและส่งเสริม พัฒนาผู้ประกอบการ กลุ่มวิสาหกิจ OTOP / SMEs สามารถ แข่งขันได้ของภาคธุรกิจและการลงทุน และส่งเสริมการขยาย การตลาดในเชิงพาณิชย์กรมในระดับจังหวัดอย่างเป็น รูปธรรม</p> <p>- การส่งเสริมการค้าและการลงทุนชายแดน จังหวัดศรีสะเกษ มีจุดผ่านแดนถาวรช่องสง่า อำเภอกุสิงห์ เป็นเส้นทางในการ ขนส่งสินค้าและเป็นเส้นทางท่องเที่ยว โดยจะสนับสนุนการ บริหารจัดการร่วมกับจังหวัดศรีสะเกษ เพื่อให้เกิดความ เข้มแข็งและเป็นรูปธรรมมากยิ่งขึ้น</p>	<p>- การพัฒนาโครงสร้างพื้นฐาน การพัฒนาด้านโครงสร้าง พื้นฐานในพื้นที่จังหวัดศรีสะเกษ เป็นเรื่องสำคัญและมี ผลกระทบต่อการดำรงชีวิตของประชาชนในท้องถิ่น และ คุณภาพชีวิตที่ดีของประชาชนอย่างยิ่ง</p> <p>- การส่งเสริม/สนับสนุนการพัฒนาเมือง/ชนบท การวางแผน จัดทำและดำเนินการให้เป็นไปตามผังเมืองรวม เพื่อสร้าง สุขลักษณะความสะอาดสบาย ความเป็นระเบียบ ความ สวยงาม การใช้ประโยชน์ที่ดินความปลอดภัยของประชาชน และสวัสดิภาพของสังคมเพื่อส่งเสริมการเศรษฐกิจสังคม และ สภาพแวดล้อม</p> <p>- การส่งเสริม สงวนรักษาทรัพยากรธรรมชาติและสิ่งแวดล้อม ส่งเสริมสนับสนุนการที่จะให้บรรลุเป้าหมาย มีการจัดการ สิ่งแวดล้อม หมายรวมถึงการจัดการ การเก็บรักษา ซ่อมแซม การใช้อย่างประหยัด อีกทั้งการสงวนเพื่อให้สิ่งที่ดีนั้น นั้น สามารถให้ผลยั่งยืน โดยการประสานความร่วมมือขององค์กร หน่วยงานภาครัฐ เอกชน (NGOs) และระดับโลก (UNESCO) ในการอนุรักษ์ทรัพยากรธรรมชาติและสิ่งแวดล้อมในพื้นที่ ท้องถิ่นจังหวัดศรีสะเกษ</p>

ที่มา : การวิเคราะห์โดยที่ปรึกษาฯ , พ.ศ. 2561



แผนที่ 2.1-1 นโยบาย ยุทธศาสตร์ และแผนพัฒนาระดับต่างๆ ที่มีผลต่อจังหวัดศรีสะเกษ



2.2 มาตรการทางผังเมืองระดับนโยบาย

มาตรการทางผังเมืองที่เกี่ยวข้องได้แก่ ผังประเทศไทย พ.ศ. 2600 ผังภาคตะวันออกเฉียงเหนือ พ.ศ. 2600 ผังอนุภาคกลุ่มจังหวัดอุบลราชธานี อำนาจเจริญ ยโสธร และศรีสะเกษ ซึ่งล้วนเป็นผังแม่บทในการกำหนดบทบาท ความเชื่อมโยง ศักยภาพ การพัฒนาของพื้นที่ เพื่อเป็นแนวทางในการนำไปสู่การจัดทำผังตามกฎหมาย และแผนงานโครงการให้สอดคล้องไปในทิศทางเดียวกัน จากมาตรการและนโยบายในระดับต่างๆ สามารถสรุปความเกี่ยวข้องในเชิงพื้นที่ในจังหวัดศรีสะเกษดังนี้

ตารางที่ 2.2-1 สรุปความเกี่ยวข้องของมาตรการทางผังเมืองระดับนโยบายต่อพื้นที่จังหวัดศรีสะเกษ

ระดับ	บทบาทพื้นที่จังหวัดศรีสะเกษ	พื้นที่ที่เกี่ยวข้อง
1. ผังประเทศ	- มีบทบาทเป็นเมืองเมืองลำดับที่ 3 ศูนย์กลางระดับจังหวัด อำเภอขนาดใหญ่เทียบเท่าจังหวัด	- อำเภอเมืองศรีสะเกษ - อำเภอกันทรลักษ์
	- เชื่อมโยงการขนส่งสินค้าจากประเทศไทยไปยังประเทศเพื่อนบ้านในภูมิภาค	- อำเภอภูสิงห์
	- เป็นแหล่งผลิตภาคเกษตรและภาคอุตสาหกรรม เพื่อก้าวไปสู่การเป็นประเทศชั้นนำด้านอุตสาหกรรม การเกษตร และเทคโนโลยีด้านอาหาร	- จังหวัดศรีสะเกษ
	- เป็นแหล่งอุตสาหกรรมหลักของภาคด้านสิ่งทอ ชิ้นส่วนยานยนต์ ชิ้นส่วนอิเล็กทรอนิกส์	- จังหวัดศรีสะเกษ
	- เป็นแหล่งท่องเที่ยวเชิง โบราณคดี และโบราณสถาน ที่มีการพัฒนาแหล่งท่องเที่ยวอย่างยั่งยืน	- แหล่งโบราณคดีในทุ่งกุลาร้องไห้ จังหวัดศรีสะเกษ - อำเภอขุขันธ์ - อำเภอภูสิงห์ - อำเภอขุนหาญ - อำเภอกันทรลักษ์
	- เมืองการค้าชายแดน พัฒนาโครงข่ายถนนสายหลัก	- ช่องสง่า อำเภอภูสิงห์
	พื้นที่สงวนและอนุรักษ์ป่าไม้	- อำเภอภูสิงห์ - อำเภอขุนหาญ - อำเภอกันทรลักษ์
พื้นที่เกษตรกรรมขั้นดี	- จังหวัดศรีสะเกษ	
2. ผังภาคตะวันออกเฉียงเหนือ พ.ศ.2600	- มีบทบาทเป็นเมืองเมืองลำดับที่ 3 ศูนย์กลางระดับจังหวัด อำเภอขนาดใหญ่เทียบเท่าจังหวัด	- อำเภอเมืองศรีสะเกษ - อำเภอกันทรลักษ์
	- ศูนย์กลางการค้า การเกษตรพื้นฐานและการท่องเที่ยวเชิงวัฒนธรรม	- จังหวัดศรีสะเกษ
	- พื้นที่อนุรักษ์เกษตรกรรมขั้นดี	- จังหวัดศรีสะเกษ
	- พื้นที่สงวนและอนุรักษ์ป่าไม้	- อำเภอภูสิงห์ - อำเภอขุนหาญ - อำเภอกันทรลักษ์
	- เมืองท่องเที่ยวประวัติศาสตร์ ธรรมชาติ วัฒนธรรม	- แหล่งโบราณคดีในทุ่งกุลาร้องไห้ จังหวัดศรีสะเกษ - อำเภอขุขันธ์



ระดับ	บทบาทพื้นที่จังหวัดศรีสะเกษ	พื้นที่ที่เกี่ยวข้อง
		- อำเภอภูสิงห์ - อำเภอขุนหาญ - อำเภอกันทรลักษ์
	- เป็นแหล่งผลิตภาคเกษตรการแปรรูปสินค้าเกษตร	- จังหวัดศรีสะเกษ
	- เป็นพื้นที่พัฒนาเศรษฐกิจการค้าชายแดน	- ช่องสง่า อำเภอภูสิงห์
	- เป็นพื้นที่เน้นการพัฒนาอุตสาหกรรมอาหารและสินค้า OTOP โดยเป็นศูนย์กลางของการผลิตและส่งออกไปยังประเทศเพื่อนบ้าน	- จังหวัดศรีสะเกษ
	- พัฒนาระบบการขนส่งทางถนน ให้เชื่อมโยงกันเป็นระบบ	- อำเภอภูสิงห์ - อำเภอขุขันธ์ - อำเภอไพรบึง - อำเภอขุนหาญ - อำเภอกันทรลักษ์ - อำเภอเบญจลักษ์
	- ปรับปรุงโครงข่ายรางรถไฟให้เป็นระบบรถไฟทางคู่	- อำเภอห้วยทับทัน - อำเภออุทุมพรพิสัย - อำเภอเมืองศรีสะเกษ - อำเภอกันทรามย์
3. ผังอนุภาคกลุ่มจังหวัด อุบลราชธานี อำนาจเจริญ ยโสธร และศรีสะเกษ	- พัฒนาพื้นที่เศรษฐกิจการค้าชายแดน เพื่อเป็นตลาดกระจายสินค้า บริการ และพื้นที่การท่องเที่ยว	- อำเภอภูสิงห์ - อำเภอกันทรลักษ์
	- เส้นสัญจรที่เชื่อมโยงการเดินทางระหว่างประเทศทางบก	- อำเภอภูสิงห์
	- แหล่งท่องเที่ยวทางวัฒนธรรมในรูปแบบของสามเหลี่ยมวัฒนธรรม (ไทย - ลาว - กัมพูชา)	- อำเภอภูสิงห์ - อำเภอกันทรลักษ์
	- อนุรักษ์และฟื้นฟูระบบนิเวศลุ่มน้ำ ลุ่มน้ำโขง ลุ่มน้ำชี และลุ่มน้ำมูล	- อำเภอศิลาลาด - อำเภอราชธิปไตย - อำเภอขามเฒ่า - อำเภอเมืองศรีสะเกษ - อำเภอกันทรามย์
	- แหล่งอุตสาหกรรมพลังงาน จากผลิตผลทางการเกษตร และพลังงานจากแสงอาทิตย์	- จังหวัดศรีสะเกษ
	- ส่งเสริมการพัฒนาพื้นที่เกษตรปลอดสารพิษ พัฒนาเครือข่ายกลุ่มเมืองเกษตรอินทรีย์ และอุตสาหกรรมทางการเกษตรครบวงจร	- จังหวัดศรีสะเกษ
4. ผังลุ่มน้ำ	- กำหนดพื้นที่เสี่ยงภัยน้ำท่วม ให้ดำรงรักษาไว้เป็นพื้นที่รับน้ำทางน้ำหลาก รวมถึงสนับสนุนและส่งเสริมให้ดำรงรักษาพื้นที่ฟูไว้เป็นพื้นที่รับน้ำ ของแม่น้ำมูลและสาขา ลงสู่แม่น้ำโขง	- บริเวณริมฝั่งลำน้ำมูล
	- กำหนดให้พื้นที่เมืองและชุมชน ที่ตั้งอยู่ในเขตพื้นที่เสี่ยงภัยน้ำท่วม มีระบบป้องกันชุมชนเพื่อลดความเสียหายจากอุทกภัย จัดระเบียบการใช้ประโยชน์ที่ดินและอาคารให้อยู่ในเขตป้องกันชุมชนและมีให้กีดขวางทางไหลของน้ำ กำหนดระยะเว้นห่างจากแม่น้ำคูคลองเพื่อลดผลกระทบจาก	- อำเภอศิลาลาด - อำเภอราชธิปไตย - อำเภอขามเฒ่า - อำเภอเมืองศรีสะเกษ - อำเภอกันทรามย์



ระดับ	บทบาทพื้นที่จังหวัดศรีสะเกษ	พื้นที่ที่เกี่ยวข้อง
	ภัยธรรมชาติ รวมทั้งจำกัดขนาดชุมชนให้ขยายตัวในเขตคัน ล้อมและระบบป้องกันน้ำท่วมชุมชน	
	- กำหนดให้พื้นที่เมืองและชุมชน ที่ตั้งอยู่นอกเขตพื้นที่เสี่ยงภัย น้ำท่วม จำแนกประเภทที่ดินรองรับการตั้งถิ่นฐานเมืองและ ส่งเสริมโครงสร้างพื้นฐาน รองรับการพัฒนาของเมืองและ ชุมชน มีระบบเมืองที่รองรับศูนย์กลางความเจริญหลักให้เกิด สมดุล ในพื้นที่ปลอดภัยน้ำท่วมอย่างเหมาะสม	- พื้นที่เมืองบริเวณอื่นๆ
	- พื้นที่นอกเขตเมือง เขตอุตสาหกรรมและคลังสินค้า พัฒนาให้ เป็นแหล่งงาน แหล่งรวบรวม ผลผลิตเพื่อการแปรรูปผลผลิตใน แหล่งการประกอบกิจการที่เกี่ยวข้องกับอุตสาหกรรมการ ผลิตของชุมชน	พื้นที่อื่นๆ นอกบริเวณเขตเมืองหลักของ จังหวัด
	- พื้นที่นอกเขตเมือง เขตชนบทและเกษตรกรรมเป็นบริเวณที่มี ทรัพยากรดินมีศักยภาพเพื่อการเกษตรกรรมและสนับสนุน ให้ดำรงรักษาพื้นที่ใช้ประโยชน์ที่ดิน เพื่อเกษตรกรรมโดยเน้น การอนุรักษ์ดินและน้ำ	พื้นที่อื่นๆ นอกบริเวณเขตเมืองหลักของ จังหวัด ที่มีศักยภาพด้านการ เกษตรกรรม
	- พื้นที่นอกเขตเมือง เขตชนบทและเกษตรกรรมพิเศษเพื่อ ดำรงรักษาและอนุรักษ์ทรัพยากรดินที่มีความเหมาะสมเพื่อ การเกษตร ปลูกข้าวหอมมะลิ บริเวณทุ่งกุลาร้องไห้	พื้นที่อื่นๆ นอกบริเวณเขตเมืองหลักของ จังหวัด ที่มีศักยภาพด้านการ เกษตรกรรมเป็นพิเศษ
	- พื้นที่นอกเขตเมือง เขตชนบทและเกษตรกรรมบริเวณที่ลาด ชันสูงและพื้นที่สูง เพื่อฟื้นฟูสภาพพื้นที่ลาดชันสูงให้เป็นป่าไม้ หรือต้นน้ำลำธารและสนับสนุนให้ใช้ประโยชน์ที่ดินเพื่อเกษตร เชิงอนุรักษ์หรือวนเกษตร	พื้นที่อื่นๆ นอกบริเวณเขตเมืองหลักของ จังหวัด ที่มีศักยภาพด้านการป่าไม้
	- ที่ดินสงวนและอนุรักษ์ป่าไม้ เพื่อดำรงรักษา การสงวนและการ อนุรักษ์ป่าไม้ต้นน้ำลำธาร และส่งเสริม การฟื้นฟูพื้นที่ป่าไม้ให้มีพื้นที่เพิ่มขึ้นเพื่อรักษาระบบนิเวศ ลุ่มน้ำและระบบน้ำผิวดินและน้ำใต้ดิน และพื้นที่ชุ่มน้ำ	พื้นที่อื่นๆ นอกบริเวณเขตเมืองหลักของ จังหวัด ที่มีศักยภาพด้านการป่าต้นน้ำ

ที่มา : การวิเคราะห์โดยที่ปรึกษา , พ.ศ. 2561

2.3 มาตรการทางผังเมืองที่บังคับใช้เป็นกฎหมาย

จากผังนโยบายระดับต่างๆ ที่กำหนดบทบาทหน้าที่ของแต่ละพื้นที่ในจังหวัดศรีสะเกษ นำมาสู่
มาตรการทางกฎหมายที่ใช้ควบคุมและบังคับให้เกิดการพัฒนาที่สอดคล้องกับแนวนโยบาย ซึ่งมาตรการทาง
กฎหมายผังเมืองที่เกี่ยวข้องในพื้นที่จังหวัดศรีสะเกษ ได้แก่ ผังเมืองรวมจังหวัดศรีสะเกษ ผังเมืองรวมเมืองศรี
สะเกษ ผังเมืองรวมเมืองกันทรลักษณ์ ผังเมืองรวมชุมชนศรีรัตนะ และผังเมืองรวมชุมชนชายแดนช่องสะงำ
จากมาตรการทางกฎหมายผังเมือง สามารถสรุปความเกี่ยวข้องในเชิงพื้นที่กับพื้นที่ในจังหวัดศรีสะเกษได้
ดังต่อไปนี้



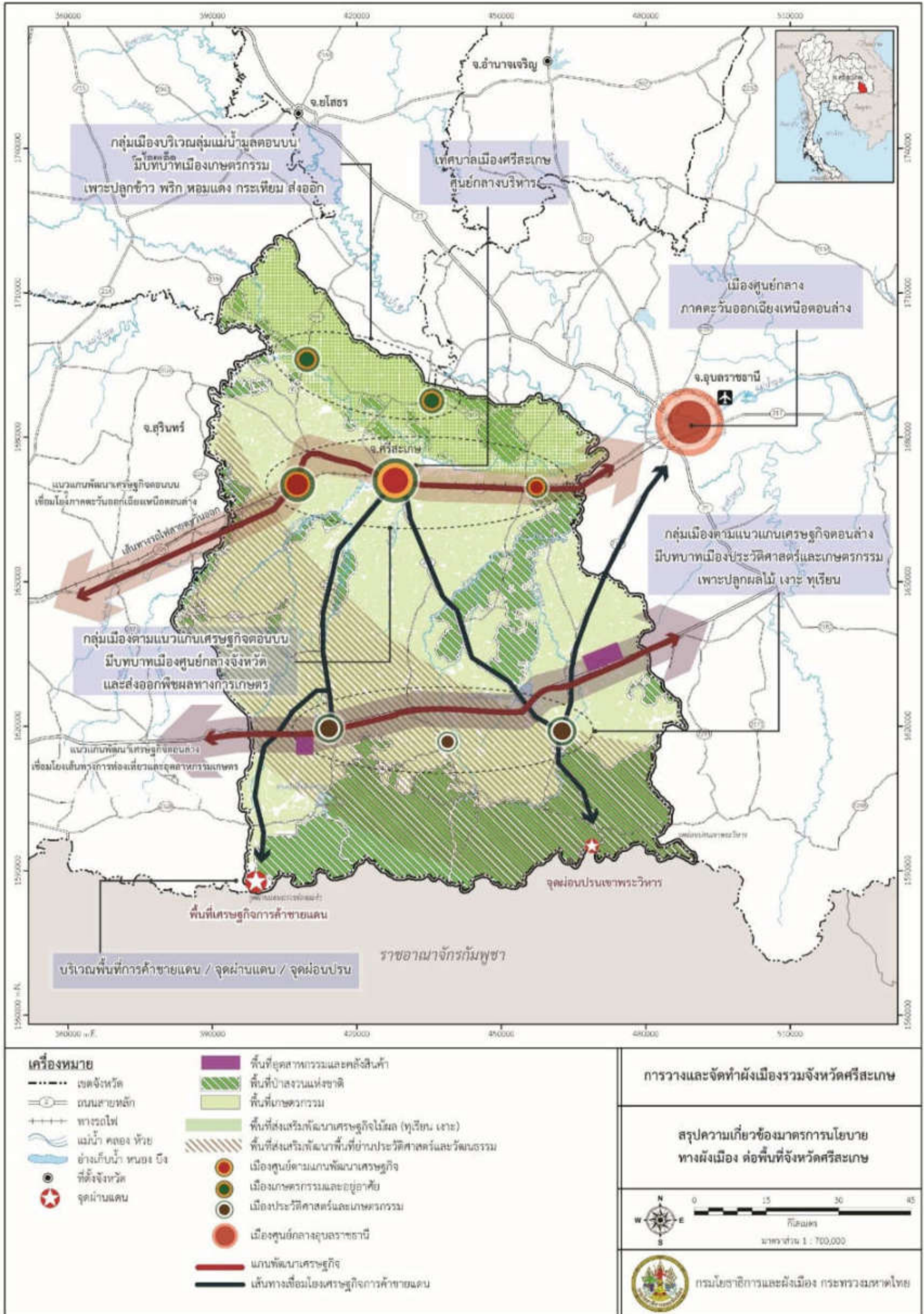
ตารางที่ 2.3-1 สรุปความเกี่ยวข้องของมาตรการทางกฎหมายผังเมืองต่อพื้นที่จังหวัดศรีสะเกษ

ผังเมืองรวม	สถานะผัง	บทบาทพื้นที่	พื้นที่ที่เกี่ยวข้อง
- ผังเมืองรวมจังหวัดศรีสะเกษ	อยู่ระหว่างการบังคับใช้	- พื้นที่ชุมชน	- พื้นที่ขอบเขตผังเมืองรวมเมือง/ชุมชน และเขตเทศบาลในจังหวัด
		- พื้นที่อุตสาหกรรมและคลังสินค้า	- พื้นที่ด้านเหนือของทางหลวงแผ่นดินหมายเลข 24 อำเภอกันทรลักษ์
		- พื้นที่คลังสินค้า	- พื้นที่ด้านใต้ของทางหลวงแผ่นดินหมายเลข 24 อำเภอขุขันธ์และอำเภอภูสิงห์
		- พื้นที่ชนบทและเกษตรกรรม	- พื้นที่รอบนอกของเขตผังเมืองรวมเมือง/ชุมชนและเขตเทศบาล
		- พื้นที่อนุรักษ์ป่าไม้	- พื้นที่ป่าไม้ตามกฎหมาย
		- พื้นที่โล่งเพื่อการรักษาคุณภาพสิ่งแวดล้อม	- พื้นที่บริเวณแหล่งน้ำที่สำคัญและบริเวณต่อเนื่อง
-- ผังเมืองรวมเมืองศรีสะเกษ	อยู่ระหว่างดำเนินการปรับปรุงผังฯ	- พื้นที่อนุรักษ์เพื่อการอยู่อาศัย	- ระยะขนาน 100 เมตร จากเส้นศูนย์กลางทางหลวง 226 จากสำนักงานปศุสัตว์จังหวัดถึงสำนักงานสหกรณ์จังหวัดศรีสะเกษ
		- พื้นที่อยู่อาศัยหนาแน่นน้อย	- ตำบลหนองครก - ตำบลโพธิ์ - ตำบลภูบาล้อง
		- พื้นที่อยู่อาศัยหนาแน่นปานกลาง	- ตำบลหนองครก
		- พื้นที่พาณิชยกรรมและที่อยู่อาศัยหนาแน่นมาก	- เทศบาลเมืองศรีสะเกษ - ตำบลหนองครก
		- พื้นที่อุตสาหกรรมเฉพาะกิจ	- ระยะขนาน 250 เมตร จากเส้นศูนย์กลางทางหลวง 221 จากสำนักงานทรัพยากรธรรมชาติและสิ่งแวดล้อม จังหวัดศรีสะเกษไปเป็นระยะ 1,700ม.
		- พื้นที่ชนบทและเกษตรกรรม	- ตำบลโพธิ์ - ตำบลโพธิ์ข่า - ตำบลข่า - ตำบลหนองครก - ตำบลหนองไผ่
		- พื้นที่โล่งเพื่อนันทนาการและการรักษาคุณภาพสิ่งแวดล้อม	- ระยะขนาน 50 เมตร ริมฝั่งห้วยสำราญ



ผังเมืองรวม	สถานะผัง	บทบาทพื้นที่	พื้นที่ที่เกี่ยวข้อง
			<ul style="list-style-type: none"> - ระยะขนาน 50 เมตรริมฝั่ง ห้วยน้ำคำ - ระยะขนาน 50 เมตรริมฝั่ง ห้วยแฮด - ระยะขนาน 50 เมตรริมฝั่ง ห้วยปูน - สวนสมเด็จพระศรีนครินทร์ - ศูนย์การท่องเที่ยวกีฬาและ นันทนาการ จังหวัดศรีสะเกษ - อ่างเก็บน้ำห้วยน้ำคำ - ตำบลห้วยป่าล้อม - ตำบลโพธิ์ - ตำบลหนองครก
		- พื้นที่สถาบันการศึกษา	- โรงเรียน
		- พื้นที่สถาบันศาสนา	- สถาบันศาสนา
		- พื้นที่สถาบันราชการ การ สาธารณูปโภคและ สาธารณูปการ	- สถาบันราชการ การ สาธารณูปโภคและ สาธารณูปการ
- ผังเมืองรวมเมืองกันทรลักษ์	อยู่ระหว่างดำเนินการวาง และจัดทำผังฯ		- เทศบาลเมืองกันทรลักษ์และ พื้นที่ใกล้เคียง
- ผังเมืองรวมชุมชนศรีรัตนะ	อยู่ระหว่างดำเนินการวาง และจัดทำผังฯ		- พื้นที่ทั้งอำเภอศรีรัตนะ
- ผังเมืองรวมชุมชนขุนหาญ	อยู่ระหว่างดำเนินการวาง และจัดทำผังฯ		- พื้นที่ทั้งอำเภอขุนหาญ

ที่มา : การวิเคราะห์โดยที่ปรึกษาฯ , พ.ศ. 2561



แผนที่ 2.2-1 มาตราการและนโยบายทางผังเมืองที่มีผลต่อจังหวัดศรีสะเกษ



2.3 กฎหมาย กฎระเบียบ และข้อบังคับต่างๆ ที่เกี่ยวข้องกับพื้นที่ศรีสะเกษ

พื้นที่จังหวัดศรีสะเกษมีการบังคับของกฎหมาย กฎระเบียบ และข้อบังคับ ต่างๆอยู่หลายส่วน ดังนั้น การดำเนินการวางและจัดทำผังเมืองรวมจังหวัดศรีสะเกษในครั้งนี้จึงพิจารณาการบังคับใช้ที่มีอยู่แล้วดังกล่าวเพื่อการวางผังที่สอดคล้องกัน และเพื่อเกิดประสิทธิภาพในการบังคับใช้สูงสุด

ตารางที่ 2.3-1 สรุปกฎหมาย กฎระเบียบ และข้อบังคับต่างๆ ที่เกี่ยวข้องกับพื้นที่ศรีสะเกษ

กฎหมาย กฎระเบียบ และข้อบังคับต่างๆ	พื้นที่ที่เกี่ยวข้อง	ลักษณะการบังคับและควบคุมตามกฎหมาย
1. กฎกระทรวงผังเมืองรวมตามพระราชบัญญัติการผังเมือง พ.ศ. 2562	พื้นที่ทุกอำเภอในจังหวัด	ควบคุมการใช้ประโยชน์ที่ดินแต่ละด้าน และแต่ละบริเวณ โดยภาพรวมของจังหวัด
- กฎกระทรวงผังเมืองรวมจังหวัดศรีสะเกษ	จังหวัดศรีสะเกษ	ควบคุมการใช้ประโยชน์ที่ดินแต่ละด้าน และแต่ละบริเวณ กำหนดเส้นทางคมนาคม (ถนน) ในพื้นที่บริเวณเมืองและชุมชนเมือง
- กฎกระทรวงผังเมืองรวมเมืองศรีสะเกษ	ตำบลหนองไม้ ตำบลหน้าปล้อง ตำบลโพธิ์ ตำบลเมืองเหนือ ตำบลเมืองใต้ ตำบลหนองครก ตำบลโพนเช่า ตำบลชำ อำเภอเมืองศรีสะเกษ จังหวัดศรีสะเกษ	
2. พระราชบัญญัติควบคุมอาคาร พ.ศ.2522 และฉบับแก้ไขเพิ่มเติม พ.ศ. 2558	พื้นที่ในจังหวัดศรีสะเกษ	ควบคุมดูแลให้การก่อสร้างอาคารหรือสถานที่ที่มีความปลอดภัยและถูกต้องตามมาตรฐานของการก่อสร้าง และให้อำนาจในการออกกฎหมายลูกในการกำหนดรายละเอียดการบังคับใช้ และบริเวณ การบังคับใช้รวมถึงรายละเอียดประเภทอาคาร
- ประกาศกระทรวงมหาดไทย เรื่อง กำหนดบริเวณห้ามก่อสร้าง ดัดแปลง หรือเปลี่ยนแปลงใช้อาคารบางชนิดหรือบางประเภทในพื้นที่บางส่วนในท้องที่จังหวัดศรีสะเกษ จากราชกิจจานุเบกษา เล่ม 135 ตอนพิเศษ 9 ง เมื่อ 16 มกราคม 2561	เทศบาลตำบลสวนกล้วย เทศบาลตำบลหนองหญ้าลาด เทศบาลเมืองกันทรลักษ์ ตำบลกระแซง ตำบลจานใหญ่ ตำบลทุ่งใหญ่ ตำบลน้ำอ้อม ตำบลเมือง ตำบลเวียงเหนือ อำเภอกันทรลักษ์ เทศบาลตำบลกันทรารมย์ อำเภอกันทรารมย์ เทศบาลตำบลศรีสะเกษออด เทศบาลตำบลเมืองซุซันต์ ตำบลใจดี ตำบลดงกำเม็ด ตำบลห้วยไต้ ตำบลห้วยสำราญ ตำบลห้วยเหนือ ตำบลหนองฉิ่ง ตำบลสะเดาใหญ่อำเภอซุซันต์ เทศบาลตำบลกันทรอม เทศบาลตำบลกระหวัน เทศบาลตำบลขุนหาญ เทศบาลตำบลโนนสูง เทศบาลตำบลโพธิ์กระสัง เทศบาลตำบลลิ อำเภอกุญหาญ เทศบาลตำบลบึงบูรพ์ อำเภอบึงบูรพ์ เทศบาลตำบลปรังค์กู อำเภอบึงบูรพ์ เทศบาลตำบลพยุห์ อำเภอพยุห์	ควบคุมดูแลการก่อสร้างอาคารพาณิชย์กรรมประเภทค้าปลีกค้าส่ง ให้มีความปลอดภัยและถูกต้องตามมาตรฐานของการก่อสร้าง และมีที่ตั้งที่เหมาะสมต่อการเข้าใช้ประโยชน์ และลดผลกระทบที่จะเกิดขึ้นแก่พื้นที่โดยรอบอาคารประเภทดังกล่าว



กฎหมาย กฎระเบียบ และข้อบังคับต่างๆ	พื้นที่ที่เกี่ยวข้อง	ลักษณะการบังคับและควบคุมตามกฎหมาย
	<p>เทศบาลตำบลโคต เทศบาลตำบลผือใหญ่ อำเภอโพธิ์ศรีสุวรรณ เทศบาลตำบลไพรบึง เทศบาลตำบล ลำโรงพลัน อำเภอไพรบึง เทศบาลตำบลเมืองจันทร์ เทศบาลตำบล หนองใหญ่ อำเภอเมืองจันทร์ เทศบาลตำบลน้ำคำ ตำบลช้ำ ตำบลโพธิ์ ตำบลโพนช่า ตำบลโพนค้อ ตำบลหญ้าปล้อง ตำบลหนองแก้ว ตำบลหนองครก ตำบล หนองไผ่ อำเภอเมืองศรีสะเกษ เทศบาลตำบลยางชุมน้อย อำเภอยางชุมน้อย เทศบาลตำบลบัวหุ้ง เทศบาลตำบลเมืองคง เทศบาลตำบลสัมป่อย อำเภอราษีไศล เทศบาลตำบลสูง เทศบาลตำบลวังหิน อำเภอวังหิน เทศบาลตำบลศรีรัตนะ อำเภอศรีรัตนะ เทศบาลตำบลจานแสนไชย เทศบาลตำบล ห้วยทับทัน อำเภอห้วยทับทัน เทศบาลตำบลโคกจาน เทศบาลตำบลแต่ เทศบาลตำบลสระกำแพงใหญ่ เทศบาลตำบล อุทุมพรพิสัย เทศบาลตำบลกำแพง ตำบลก้านเหลือง ตำบลชะยูง ตำบลแซ่ ตำบล ตาเกษ ตำบลปะอาว ตำบลลำโรง ตำบล หนองห้าง ตำบลหนองไฮ อำเภออุทุมพรพิสัย</p>	
<p>- เทศบัญญัติเทศบาลตำบลยางชุมน้อย เรื่อง กำหนดบริเวณห้ามก่อสร้าง ดัดแปลง หรือ เปลี่ยนการใช้อาคารบางชนิดหรือบางประเภท ในท้องที่เทศบาลตำบลยางชุมน้อย อำเภอ ยางชุมน้อย จังหวัดศรีสะเกษ พ.ศ. 2558 จากราขกิจจานุเบกษา เล่ม 134 ตอน พิเศษ 104 ง เมื่อ 12 เมษายน 2558</p>	<p>เทศบาลตำบลยางชุมน้อย อำเภอยางชุมน้อย</p>	<p>ควบคุมดูแลด้านการก่อสร้าง ดัดแปลงอาคาร หรือเปลี่ยนแปลงการใช้อาคารบางชนิดหรือ บางประเภท</p>
<p>- กฎกระทรวง กำหนดบริเวณห้ามก่อสร้าง ดัดแปลง หรือเปลี่ยนการใช้อาคารบาง ชนิด หรือบางประเภท ในพื้นที่บางส่วนใน ท้องที่ตำบลหนองไผ่ ตำบลหญ้าปล้อง ตำบลโพธิ์ ตำบลเมืองเหนือ ตำบลเมืองใต้ ตำบลหนองครก ตำบลโพนช่า ตำบลช้ำ อำเภอเมืองศรีสะเกษ จังหวัดศรีสะเกษ พ.ศ. 2547 จากราขกิจจานุเบกษา เล่ม 134 ตอน พิเศษ 104 ง เมื่อ 12 เมษายน 2558</p>	<p>ตำบลหนองไผ่ ตำบลหญ้าปล้อง ตำบลโพธิ์ ตำบลเมืองเหนือ ตำบลเมืองใต้ ตำบล หนองครก ตำบลโพนช่า ตำบลช้ำ อำเภอเมือง ศรีสะเกษ</p>	<p>ควบคุมดูแลด้านการก่อสร้าง ดัดแปลงอาคาร หรือเปลี่ยนแปลงการใช้อาคารพาณิชย์กรรม ประเภทค้าปลีกค้าส่ง</p>



กฎหมาย กฎระเบียบ และข้อบังคับต่างๆ	พื้นที่ที่เกี่ยวข้อง	ลักษณะการบังคับและควบคุมตามกฎหมาย
3. พระราชบัญญัติการขุดดินและถมดิน พ.ศ.2543	พื้นที่ในจังหวัดศรีสะเกษ	ควบคุมการขุดดินและถมดินเพื่อการก่อสร้างสิ่งปลูกสร้างต่าง ๆ ให้เป็นไปตามหลักวิชาการ และไม่ก่อให้เกิดอันตรายแก่ชีวิตและทรัพย์สินของผู้ดำเนินการและผู้อื่น
- ประกาศกระทรวงมหาดไทย บังคับในเขตองค์การบริหารส่วนตำบลเมืองคง อำเภอราษีไศล จังหวัดศรีสะเกษ จากราชกิจจานุเบกษา เล่มที่ 126 ตอนพิเศษ 111 ง เมื่อ 10 สิงหาคม 2552	องค์การบริหารส่วนตำบลเมืองคง อำเภอราษีไศล	
- ประกาศกระทรวงมหาดไทย บังคับในเขตองค์การบริหารส่วนตำบลกระแจะ อำเภอกันทรลักษ์ จังหวัดศรีสะเกษ จากราชกิจจานุเบกษา เล่มที่ 128 ตอนพิเศษ 121 ง เมื่อ 12 ตุลาคม 2554	องค์การบริหารส่วนตำบลกระแจะ อำเภอกันทรลักษ์	
- ประกาศกระทรวงมหาดไทย บังคับในเขตองค์การบริหารส่วนตำบลสุขสวัสดิ์ อำเภอไพรบึง จังหวัดศรีสะเกษ จากราชกิจจานุเบกษา เล่มที่ 133 ตอนพิเศษ 129 ง เมื่อ 6 มิถุนายน 2559	องค์การบริหารส่วนตำบลสุขสวัสดิ์ อำเภอไพรบึง	
4. พระราชบัญญัติการจัดสรรที่ดิน พ.ศ.2543	จังหวัดศรีสะเกษ	ควบคุมการดำเนินการพัฒนาที่ดิน เพื่อให้มีการจัดการทางด้านสาธารณูปโภคและบริการสาธารณะของโครงการนั้นๆ ที่เป็นไปตามหลักเกณฑ์เพื่อประโยชน์ของผู้คนในพื้นที่โครงการจัดสรร
5. พระราชบัญญัติจัดรูปที่ดินเพื่อการพัฒนาพื้นที่ พ.ศ. 2547		
- ประกาศคณะกรรมการจัดรูปที่ดินเพื่อการพัฒนาพื้นที่ส่วนจังหวัดศรีสะเกษ ประกาศในราชกิจจานุเบกษา เล่ม 133 ตอนพิเศษ 271 ง เมื่อ 24 พฤศจิกายน 2559	ชุมชนหนองคู ตำบลหนองครก อำเภอเมืองศรีสะเกษ	การฟื้นฟูและพัฒนาพื้นที่ในเขตเมืองให้ที่มีคุณภาพ โดยกระบวนการมีส่วนร่วมของประชาชนในพื้นที่กับส่วนราชการที่เกี่ยวข้องให้การสนับสนุน
6. พระราชบัญญัติโรงงาน พ.ศ.2562	จังหวัดศรีสะเกษ	ควบคุมและกำกับดูแลการก่อสร้างและประกอบกิจการโรงงานเพื่อประโยชน์ในทางเศรษฐกิจ การอนุรักษ์สิ่งแวดล้อม ความมั่นคงปลอดภัย รวมถึงการป้องกันเหตุเดือดร้อนรำคาญ และป้องกันความเสียหายที่จะเกิดแก่ประชาชน
7. พระราชบัญญัติโรงแรม พ.ศ.2547	จังหวัดศรีสะเกษ	ควบคุมการดำเนินการกิจกรรมที่เกี่ยวข้องกับโรงแรมเพื่อให้เกิดการดำเนินการที่มีความสะดวกปลอดภัยทั้งแก่ผู้เข้าใช้บริการและผู้ประกอบการและประชาชนโดยรอบ



กฎหมาย กฎระเบียบ และข้อบังคับต่างๆ	พื้นที่ที่เกี่ยวข้อง	ลักษณะการบังคับและควบคุมตามกฎหมาย
<p>8. พระราชบัญญัติปฏิรูปที่ดินเพื่อเกษตรกรรม พ.ศ.2518 และฉบับแก้ไขเพิ่มเติม</p> <p>- พระราชกฤษฎีกากำหนดเขตที่ดิน ในท้องที่ตำบลสวาย ตำบลตุม ตำบลกู่ ตำบลหนองเชียงทูน ตำบลสมอ ตำบลพิมาย ตำบลคู และตำบลโพธิ์ศรี อำเภوبرางค์กู จังหวัดศรีสะเกษ ให้เป็นเขตปฏิรูปที่ดิน พ.ศ. 2536</p>	<p>ตำบลสวาย ตำบลตุม ตำบลกู่ ตำบลหนองเชียงทูน ตำบลสมอ ตำบลพิมาย ตำบลคู และตำบลโพธิ์ศรี อำเภوبرางค์กู</p>	<p>กำหนดแนวเขตที่ดินที่เหมาะสม และรักษาที่ดิน เพื่อวัตถุประสงค์ทางการเกษตร และการจัดสิทธิให้เกษตรกรมีที่ดินทำกิน</p>
<p>- พระราชกฤษฎีกากำหนดเขตที่ดิน ในท้องที่ตำบลคอนกาม และตำบลลิ้นฟ้า อำเภอยางชุมน้อย จังหวัดศรีสะเกษ ให้เป็นเขตปฏิรูปที่ดิน พ.ศ. 2536</p>	<p>ตำบลคอนกาม และตำบลลิ้นฟ้า อำเภอยางชุมน้อย</p>	
<p>- พระราชกฤษฎีกากำหนดเขตที่ดิน ในท้องที่ตำบลหนองหัวช้าง ตำบลคำเนียม ตำบลยาง อำเภอกันทรารมย์ ตำบลบก ตำบลโนนค้อ ตำบลโพธิ์ ตำบลเหล่ากวาง อำเภอโนนคูณ และตำบลน้ำเกลี้ยง ตำบลรุ่งระวี ตำบลเขิน อำเภอน้ำเกลี้ยง อำเภอกันทรารมย์ จังหวัดศรีสะเกษ ให้เป็นเขตปฏิรูปที่ดิน พ.ศ.2536</p>	<p>ตำบลหนองหัวช้าง ตำบลคำเนียม ตำบลยาง อำเภอกันทรารมย์ ตำบลบก ตำบลโนนค้อ ตำบลโพธิ์ ตำบลเหล่ากวาง อำเภโนนคูณ และตำบลน้ำเกลี้ยง ตำบลรุ่งระวี ตำบลเขิน อำเภอน้ำเกลี้ยง อำเภอกันทรารมย์</p>	
<p>- พระราชกฤษฎีกากำหนดเขตที่ดิน ในท้องที่ตำบลอีปาด ตำบลเมืองน้อย ตำบลทาม ตำบลบัวน้อย และตำบลละทาย อำเภอกันทรารมย์ จังหวัดศรีสะเกษ ให้เป็นเขตปฏิรูปที่ดิน พ.ศ. 2536</p>	<p>ตำบลอีปาด ตำบลเมืองน้อย ตำบลทาม ตำบลบัวน้อย และตำบลละทาย อำเภอกันทรารมย์</p>	
<p>- พระราชกฤษฎีกากำหนดเขตที่ดิน ในท้องที่ตำบลลิ้นฟ้า อำเภอยางชุมน้อย และตำบลบัวน้อย อำเภอกันทรารมย์ จังหวัดศรีสะเกษ ให้เป็นเขตปฏิรูปที่ดิน พ.ศ. 2536</p>	<p>ตำบลลิ้นฟ้า อำเภอยางชุมน้อย และตำบลบัวน้อย อำเภอกันทรารมย์</p>	
<p>- พระราชกฤษฎีกากำหนดเขตที่ดิน ในท้องที่ตำบลเสียว อำเภออุทุมพรพิสัย ตำบลตาโกน ตำบลเมืองจันทร์ อำเภอเมืองจันทร์ อำเภออุทุมพรพิสัย และตำบลปราสาท ตำบลห้วยทับทัน ตำบลเมืองหลวง ตำบลจานแสนไชย ตำบลผักไหม อำเภอห้วยทับทัน จังหวัดศรีสะเกษ ให้เป็นเขตปฏิรูปที่ดิน พ.ศ.2537</p>	<p>ตำบลเมืองจันทร์ อำเภอเมืองจันทร์ อำเภออุทุมพรพิสัย และตำบลปราสาท ตำบลห้วยทับทัน ตำบลเมืองหลวง ตำบลจานแสนไชย ตำบลผักไหม อำเภอห้วยทับทัน</p>	
<p>- พระราชกฤษฎีกากำหนดเขตที่ดิน ในท้องที่ตำบลหนองเชียงทูน และตำบลสมอ ปรางค์กู</p>	<p>ตำบลหนองเชียงทูน และตำบลสมอ ปรางค์กู</p>	



กฎหมาย กฎระเบียบ และข้อบังคับต่างๆ	พื้นที่ที่เกี่ยวข้อง	ลักษณะการบังคับและควบคุมตามกฎหมาย
อำเภอปราสาท จังหวัดศรีสะเกษ ให้เป็นเขตปฏิรูปที่ดิน พ.ศ. 2537		
- พระราชกฤษฎีกากำหนดเขตที่ดิน ในท้องที่ตำบลเมืองน้อย ตำบลละทาย ตำบลอิปาด และตำบลบัวน้อย อำเภอกันทรารมย์ จังหวัดศรีสะเกษ ให้เป็นเขตปฏิรูปที่ดิน พ.ศ. 2540	ตำบลเมืองน้อย ตำบลละทาย ตำบลอิปาด และตำบลบัวน้อย อำเภอกันทรารมย์	
- พระราชกฤษฎีกากำหนดเขตที่ดิน ในท้องที่ตำบลโนนสัง ตำบลดุน ตำบลหนองหัวช้าง ตำบลคำเนียม และตำบลยาง อำเภอกันทรารมย์ จังหวัดศรีสะเกษ ให้เป็นเขตปฏิรูปที่ดิน พ.ศ. 2540	ตำบลโนนสัง ตำบลดุน ตำบลหนองหัวช้าง ตำบลคำเนียม และตำบลยาง อำเภอกันทรารมย์	
- พระราชกฤษฎีกากำหนดเขตที่ดิน ในท้องที่ตำบลเมืองจันทร์ อำเภอเมืองจันทร์ อำเภออุทุมพรพิสัย ตำบลปราสาท ตำบลห้วยทับทัน ตำบลเมืองหลวง ตำบลจานแสนไชย ตำบลผักไหม อำเภอห้วยทับทัน และตำบลสวาย ตำบลตูม ตำบลกู่ อำเภอปราสาท จังหวัดศรีสะเกษ ให้เป็นเขตปฏิรูปที่ดิน พ.ศ. 2540	ตำบลเมืองจันทร์ อำเภอเมืองจันทร์ อำเภออุทุมพรพิสัย ตำบลปราสาท ตำบลห้วยทับทัน ตำบลเมืองหลวง ตำบลจานแสนไชย ตำบลผักไหม อำเภอห้วยทับทัน และตำบลสวาย ตำบลตูม ตำบลกู่ อำเภอปราสาท	
- พระราชกฤษฎีกากำหนดเขตที่ดิน ในท้องที่ตำบลสวาย และตำบลกู่ อำเภอปราสาท จังหวัดศรีสะเกษ ให้เป็นเขตปฏิรูปที่ดิน พ.ศ. 2550	ตำบลสวาย และตำบลกู่ อำเภอปราสาท	
- พระราชกฤษฎีกากำหนดเขตที่ดิน ในท้องที่ตำบลเงิน อำเภอน้ำเกลี้ยง จังหวัดศรีสะเกษ ให้เป็นเขตปฏิรูปที่ดิน พ.ศ. 2552	ตำบลเงิน อำเภอน้ำเกลี้ยง	
- พระราชกฤษฎีกากำหนดเขตที่ดิน ในท้องที่ตำบลรังแร้ง อำเภออุทุมพรพิสัย และตำบลคูซอด อำเภอเมืองศรีสะเกษ จังหวัดศรีสะเกษ ให้เป็นเขตปฏิรูปที่ดิน พ.ศ. 2552	ตำบลรังแร้ง อำเภออุทุมพรพิสัย และตำบลคูซอด อำเภอเมืองศรีสะเกษ	
- พระราชกฤษฎีกากำหนดเขตที่ดิน ในท้องที่ตำบลลิ้นฟ้า อำเภอยางชุมน้อย และตำบลบัวน้อย อำเภอกันทรารมย์ จังหวัดศรีสะเกษ ให้เป็นเขตปฏิรูปที่ดิน พ.ศ. 2552	ตำบลลิ้นฟ้า อำเภอยางชุมน้อย และตำบลบัวน้อย อำเภอกันทรารมย์	
- พระราชกฤษฎีกากำหนดเขตที่ดิน ในท้องที่ตำบลกู่ อำเภอปราสาท จังหวัดศรีสะเกษ ให้เป็นเขตปฏิรูปที่ดิน พ.ศ. 2552	ตำบลกู่ อำเภอปราสาท	



กฎหมาย กฎระเบียบ และข้อบังคับต่างๆ	พื้นที่ที่เกี่ยวข้อง	ลักษณะการบังคับและควบคุมตามกฎหมาย
- พระราชกฤษฎีกากำหนดเขตที่ดิน ในท้องที่ ตำบลยางชุมน้อย ตำบลบึงบอน อำเภอ ยางชุมน้อย และตำบลอิปาด อำเภอกันทรารมย์ จังหวัดศรีสะเกษ ให้เป็นเขตปฏิรูปที่ดิน พ.ศ. 2552	ตำบลยางชุมน้อย ตำบลบึงบอน อำเภอ ยางชุมน้อย และตำบลอิปาด อำเภอกันทรารมย์	
- พระราชกฤษฎีกากำหนดเขตที่ดิน ในท้องที่ ตำบลคอนกาม ตำบลยางชุมน้อย ตำบล ยางชุมใหญ่ และตำบลลิ้นฟ้า อำเภอ ยางชุมน้อย จังหวัดศรีสะเกษ ให้เป็นเขตปฏิรูปที่ดิน พ.ศ. 2552	ตำบลคอนกาม ตำบลยางชุมน้อย ตำบล ยางชุมใหญ่ และตำบลลิ้นฟ้า อำเภอ ยางชุมน้อย	
- พระราชกฤษฎีกากำหนดเขตที่ดิน ในท้องที่ ตำบลเปือย อำเภอบึงบูรพ์ และตำบลอิเซ ตำบลเสียว อำเภอโพธิ์ศรีสุวรรณ จังหวัด ศรีสะเกษ ให้เป็นเขตปฏิรูปที่ดิน พ.ศ. 2552	ตำบลเปือย อำเภอบึงบูรพ์ และตำบลอิเซ ตำบลเสียว อำเภอโพธิ์ศรีสุวรรณ	
- พระราชกฤษฎีกากำหนดเขตที่ดิน ในท้องที่ ตำบลบัวหุ่ง อำเภอราชีไศล และตำบลบึงบูรพ์ อำเภอบึงบูรพ์ จังหวัดศรีสะเกษ ให้เป็นเขตปฏิรูปที่ดิน พ.ศ. 2552	ตำบลบัวหุ่ง อำเภอราชีไศล และตำบลบึงบูรพ์ อำเภอบึงบูรพ์	
9. พระราชบัญญัติป่าสงวนแห่งชาติ พ.ศ.2507 และฉบับแก้ไขเพิ่มเติม พ.ศ. 2559		ควบคุมการบุกรุกเข้าไปใช้ประโยชน์ในพื้นที่ป่า และอนุโลมให้ใช้ประโยชน์ได้บ้างตาม เหมาะสม
- กฎกระทรวง ฉบับที่ 303 (พ.ศ. 2511) กำหนดให้ป่าฝั่งขวาห้วยทับทัน เป็นป่าสงวนแห่งชาติ	ตำบลหนองห้าง ตำบลเมืองหลวง ตำบล กล้วยกว้าง ตำบลผักไหม อำเภออุทุมพรพิสัย และตำบลพิมาย ตำบลกู่ อำเภอปรางค์กู๋	
- กฎกระทรวง ฉบับที่ 405 (พ.ศ. 2512) ป่าสนบุง เป็นป่าสงวนแห่งชาติ	ตำบลควนใหญ่ ตำบลบุง ตำบลหัวเสือ อำเภอเมืองศรีสะเกษ และตำบลจะกง ตำบล หัวเสือ อำเภอขุนันธ์	
- กฎกระทรวง ฉบับที่ 426 (พ.ศ. 2512) ป่าสนละเอาะ เป็นป่าสงวนแห่งชาติ	ตำบลน้ำเกลี้ยง ตำบลละเอาะ อำเภอกันทรารมย์ ตำบลคำแย อำเภอเมืองศรีสะเกษ ตำบลศรีแก้ว ตำบลคูม อำเภอกันทรลักษ์	
- กฎกระทรวง ฉบับที่ 436 (พ.ศ. 2514) ป่าโนนลาน เป็นป่าสงวนแห่งชาติ	ตำบลเปือย ตำบลโดด และตำบลเสียว อำเภออุทุมพรพิสัย	
- กฎกระทรวง ฉบับที่ 607 (พ.ศ. 2516) ป่าฝั่งขวาห้วยศาลา เป็นป่าสงวนแห่งชาติ	ตำบลอิปาด ตำบลเมืองน้อย และตำบลละทาย อำเภอกันทรารมย์	
- กฎกระทรวง ฉบับที่ 653 (พ.ศ. 2517) ป่าดงแดน เป็นป่าสงวนแห่งชาติ	อำเภอวารินชำราบ	
- กฎกระทรวง ฉบับที่ 656 (พ.ศ. 2517) ป่าดงภู เป็นป่าสงวนแห่งชาติ	อำเภอเขมราฐ	
- กฎกระทรวง ฉบับที่ 662 (พ.ศ. 2517) ป่าโนนชาด เป็นป่าสงวนแห่งชาติ	อำเภอม่วงสามสิบ	



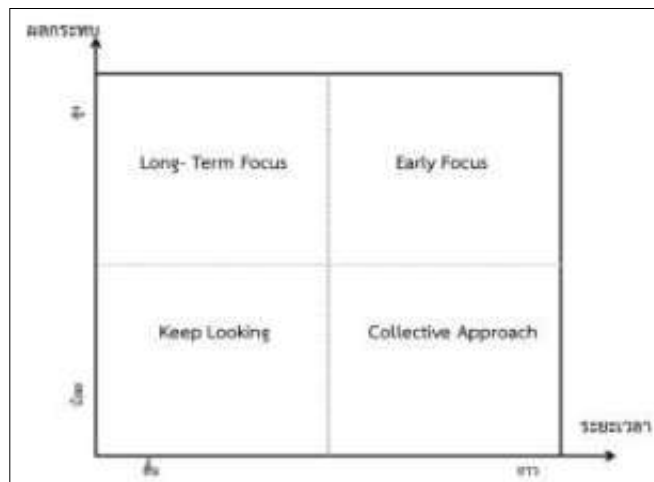
กฎหมาย กฎระเบียบ และข้อบังคับต่างๆ	พื้นที่ที่เกี่ยวข้อง	ลักษณะการบังคับและควบคุมตามกฎหมาย
- กฎกระทรวง ฉบับที่ 665 (พ.ศ. 2517) ป่าโนนจาน เป็นป่าสงวนแห่งชาติ	ตำบลตาอุด ตำบลปรือใหญ่ อำเภออุทุมพรพิสัย และ ตำบลขุนหาญ ตำบลกันทรอม ตำบลบักคอง และตำบลโนนสูง อำเภอขุนหาญ	
- กฎกระทรวง ฉบับที่ 669 (พ.ศ. 2517) ป่าฝั่งขวาห้วยขยุง เป็นป่าสงวนแห่งชาติ	ตำบลดำน อำเภอราษีไศล	
- กฎกระทรวง ฉบับที่ 677 (พ.ศ. 2517) ป่าดงใหญ่ เป็นป่าสงวนแห่งชาติ	ตำบลหนองแค อำเภอราษีไศล	
- กฎกระทรวง ฉบับที่ 690 (พ.ศ. 2517) ป่าห้วยขยุง เป็นป่าสงวนแห่งชาติ	ตำบลบัวหุ่ง อำเภอราษีไศล	
- กฎกระทรวง ฉบับที่ 700 (พ.ศ. 2517) ป่าดงใหญ่ เป็นป่าสงวนแห่งชาติ	ตำบลดำน อำเภอราษีไศล	
- กฎกระทรวง ฉบับที่ 706 (พ.ศ. 2517) ป่าดงใหญ่ เป็นป่าสงวนแห่งชาติ	ตำบลหนองหว่า ตำบลลิ้มเม็ก และตำบล กุดเสลา อำเภอกันทรลักษ์	
- กฎกระทรวง ฉบับที่ 763 (พ.ศ. 2518) ป่าห้วยสำราญ เป็นป่าสงวนแห่งชาติ	ตำบลลิ้นห่าน อำเภอขามเฒ่า ตำบลบัวน้อย อำเภอกันทรารมย์	
- กฎกระทรวง ฉบับที่ 766 (พ.ศ. 2518) ป่าห้วยสำราญ แปลงที่สี่ เป็นป่าสงวน แห่งชาติ	ตำบลโนนสังข์ ตำบลยาง และตำบลหัวช้าง อำเภอกันทรารมย์	
- กฎกระทรวง ฉบับที่ 841 (พ.ศ. 2522) ป่าโนนทราย เป็นป่าสงวนแห่งชาติ	ตำบลบัวหุ่ง อำเภอราษีไศล	
- กฎกระทรวง ฉบับที่ 863 (พ.ศ. 2522) ป่า ห้วยทาและป่าห้วยขยุง เป็นป่าสงวน แห่งชาติ	ตำบลสัมปอ อำเภอราษีไศล	
- กฎกระทรวง ฉบับที่ 864 (พ.ศ. 2522) ป่าบ้านพอก เป็นป่าสงวนแห่งชาติ	ตำบลบุสูง ตำบลธาตุ และตำบลหมากเขียบ อำเภอเมืองศรีสะเกษ	
- กฎกระทรวง ฉบับที่ 995 (พ.ศ. 2525) ป่าโนนหัวภู เป็นป่าสงวนแห่งชาติ	ตำบลหนองอึ่ง อำเภอราษีไศล ตำบลรังแร้ง อำเภออุทุมพรพิสัย ตำบลคูซอด อำเภอเมือง ศรีสะเกษ	
- กฎกระทรวง ฉบับที่ 1,009 (พ.ศ. 2526) ป่าขามน้อย และป่าทุ่งมั่ง เป็นป่าสงวน แห่งชาติ	ตำบลตูม ตำบลสระเย้า และตำบลภูเงิน อำเภอกันทรลักษ์	
- กฎกระทรวง ฉบับที่ 1,049 (พ.ศ. 2527) ป่าแดงแขง เป็นป่าสงวนแห่งชาติ	ตำบลยางชุมน้อย อำเภอขามเฒ่า ตำบล อีปาด อำเภอกันทรารมย์	
- กฎกระทรวง ฉบับที่ 1,195 (พ.ศ. 2530) ป่าหนองดง เป็นป่าสงวนแห่งชาติ	ตำบลคอนกาม และตำบลลิ้นฟ้า อำเภอ ขามเฒ่า	
- กฎกระทรวงฉบับที่ 512 (พ.ศ.2515) ออกตามความในพระราชบัญญัติ ป่าสงวนแห่งชาติ พ.ศ.2507 กำหนดให้ ป่าโสภณ เป็นป่าสงวนแห่งชาติ	ตำบลหนองเชียงทูน ตำบลสมอ อำเภอ ปรางค์กู๋	
- กฎกระทรวง ฉบับที่ 1,228 (พ.ศ. 2533) ป่าเขาพระวิหาร เป็นป่าสงวนแห่งชาติ	ตำบลสังเม็ก ตำบลบึงมะลู ตำบลโนนสำราญ ตำบลรุง ตำบลละลาย ตำบลเสาชังชัย อำเภอ กันทรลักษ์ ตำบลบักคอง อำเภอขุนหาญ	



กฎหมาย กฎระเบียบ และข้อบังคับต่างๆ	พื้นที่ที่เกี่ยวข้อง	ลักษณะการบังคับและควบคุมตามกฎหมาย
10. พระราชบัญญัติอุทยานแห่งชาติ พ.ศ.2504 และแก้ไขเพิ่มเติม พ.ศ. 2562		
- พระราชกฤษฎีกา กำหนดบริเวณที่ดินป่าเขาพระวิหาร ให้เป็นอุทยานแห่งชาติ พ.ศ. 2541	ตำบลเสาธงชัย ตำบลภูผามอก อำเภอกันทรลักษ์	ควบคุมรักษาทรัพยากรพื้นที่ป่าไม้สำคัญ ให้คงอยู่สภาพเดิม
11 พระราชบัญญัติพระราชบัญญัติสงวนและคุ้มครองสัตว์ป่า พ.ศ. 2503 และแก้ไขเพิ่มเติม พ.ศ. 2562		
- พระราชกฤษฎีกา กำหนดบริเวณที่ดินป่าห้วยศาลา เป็นเขตรักษาพันธุ์สัตว์ป่า พ.ศ. 2533	ตำบลกันทรอม ตำบลห้วยจันทร์ อำเภอขุนหาญ และตำบลโคกตาล ตำบลห้วยตามอญ อำเภออุษันต์	รักษาไว้ซึ่งพันธุ์สัตว์ป่าและให้เป็นที่อยู่อาศัยของสัตว์ป่าโดยปลอดภัย รวมทั้งเป็นการช่วยป้องกันรักษาต้นน้ำลำธารและสภาพสิ่งแวดล้อมตามธรรมชาติที่มีอยู่ในพื้นที่แห่งนี้ ให้คงอยู่อย่างถาวรตลอดไป
- พระราชกฤษฎีกากำหนดบริเวณ ที่ดินป่าพนมดงรัก เป็นเขตรักษาพันธุ์สัตว์ป่า พ.ศ. 2521	ตำบลโนนสูง ตำบลบักดอง อำเภอขุนหาญ และตำบลละลาย ตำบลบึงมะลู อำเภอกันทรลักษ์	

ที่มา : การวิเคราะห์โดยที่ปรึกษาฯ , พ.ศ. 2561

เพื่อให้การวิเคราะห์ศักยภาพพื้นที่ที่มีศักยภาพเป็นไปตามหลักการ Policy Impact-Period Analysis Definition กล่าวคือ เมื่อมีการดำเนินโครงการแล้วสามารถทำให้เกิดผลกระทบเชิงบวกในระดับสูง รวมถึงสามารถคัดเลือกโครงการที่ปฏิบัติได้จริงภายใต้กรอบระยะเวลาที่กำหนด จึงได้กำหนดเกณฑ์การประเมิน 2 ด้าน แสดงในรูปที่ 2.3-1 เพื่อนำไปใช้ในการประเมินและคัดกรองโครงการที่มีศักยภาพสูงสุด ได้แก่ เกณฑ์ด้านผลกระทบเชิงบวกที่ได้จากการดำเนินโครงการ และเกณฑ์ด้านความสลับซับซ้อน มีรายละเอียดดังต่อไปนี้



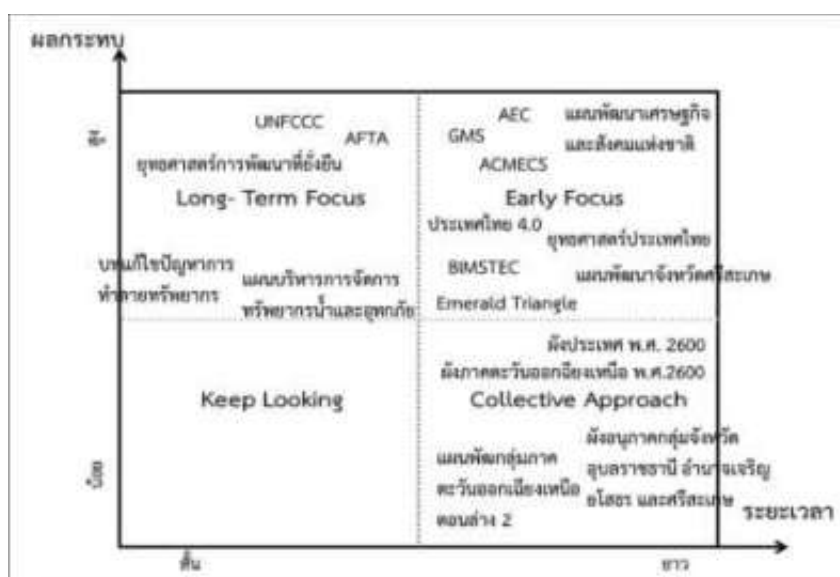
รูปที่ 2.3-1 เกณฑ์การวิเคราะห์ผลกระทบและความสลับซับซ้อนในการดำเนินโครงการ

เกณฑ์ด้านผลกระทบเชิงบวกที่ได้จากการดำเนินโครงการ (Potential Value) ประกอบด้วย

- พื้นที่ที่สามารถเห็นได้ชัดเจน (Visibility)
- พื้นที่ที่มีชื่อเสียงและอัตลักษณ์โดดเด่น (Reputation/Brand)
- สอดคล้องนโยบายการพัฒนา (Strategic Fit)
- เกิดประโยชน์กับชุมชน (Impact on Communities)
- การถือครองที่ดิน (Land Ownership)
- กระแสสังคม (Timing)
- เกณฑ์ด้านความสลับซับซ้อนในการดำเนินโครงการ (Effort Required)
- ระยะเวลา (Time)

ซึ่งเมื่อพิจารณาทั้งสองปัจจัยแล้วทำการรวมรวมนโยบายและยุทธศาสตร์ที่เกี่ยวข้องในพื้นที่จังหวัดศรีสะเกษ ทั้งนโยบายระหว่างประเทศและนโยบายในประเทศ พบว่าสามารถจัดกลุ่มเพื่อวิเคราะห์ศักยภาพ ดังแสดงในรูปที่ 2.3-2 ในการพัฒนาได้ 4 กลุ่มดังนี้

- 1) กลุ่มเฝ้าดูสถานการณ์ (Keep Looking) เป็นกลุ่มที่อยู่ในระดับผลกระทบต่ำและใช้เวลามากที่สุดในดำเนินโครงการ
- 2) กลุ่มสร้างความสอดคล้องในภาพรวม (Collective Approach) เป็นกลุ่มที่มีการสร้างความสอดคล้องในภาพรวมที่ใช้ระยะเวลาในการดำเนินโครงการในระยะสั้นและผลกระทบของโครงการนั้นอยู่ในระดับสูง
- 3) กลุ่มเร่งรัดการวางแผน (Early Focus) เป็นกลุ่มที่ใช้ระยะเวลาในการดำเนินโครงการสั้นและผลกระทบจากโครงการนั้นอยู่ในระดับสูง
- 4) กลุ่มพัฒนาโครงการในระยะยาว (Long-term Focus) เป็นกลุ่มที่มีผลกระทบอยู่ในระดับสูงและใช้เวลาในการดำเนินโครงการในระยะยาว



รูปที่ 2.3-2 ผลกระทบของยุทธศาสตร์นโยบาย และแผนต่างๆ ในระยะสั้นและระยะยาว



2.4 ข้อจำกัด บทบาท และทิศทางในการพัฒนาจังหวัดศรีสะเกษ

2.4.1 ข้อจำกัดและเงื่อนไขในการพัฒนา

1) ลักษณะภูมิประเทศทางตอนเหนือและตอนกลางของจังหวัดเป็นที่ราบลุ่ม ส่วนทางตอนใต้จะเป็นที่ลาดชันและลูกคลื่นลอนตื้นสลับลาดชันจากลักษณะภูมิประเทศดังกล่าวทำให้พื้นที่ทางตอนใต้ ซึ่งเป็นที่ดอนมีข้อจำกัดในการพัฒนาระบบการชลประทาน และเมื่อมีการตัดไม้ทำลายป่าจะก่อให้เกิดปัญหาการชะล้างหน้าดิน เป็นสาเหตุของการแพร่กระจายดินเค็ม ซึ่งเกิดจากการไหลจากบริเวณที่สูงลงมาสะสมในบริเวณที่ราบต่ำ ส่วนบริเวณที่ราบลุ่มมักประสบปัญหาน้ำท่วมในฤดูฝน โดยเฉพาะอย่างยิ่งในพื้นที่อำเภอราษีไศล อำเภอยางชุมน้อย และอำเภอเมืองศรีสะเกษ ก่อให้เกิดความเสียหายกับพืชผลโดยเฉพาะข้าวที่ปลูกในบริเวณนั้น

พื้นที่บริเวณที่มีความลาดชันสูง การพัฒนาควรอยู่ในรูปแบบที่สอดคล้องกับพื้นที่ ได้แก่การพัฒนาพื้นที่ปาดน้ำลำธาร และการพัฒนาการท่องเที่ยวเชิงอนุรักษ์ ไม่ควรมีการตั้งถิ่นฐานหรือดำเนินกิจกรรมใดในพื้นที่ดังกล่าว ทั้งนี้เพื่อป้องกันปัญหาด้านภัยธรรมชาติที่อาจเกิดขึ้นต่อชีวิตและทรัพย์สิน หากมีการตั้งถิ่นฐานหรือดำเนินกิจกรรมโดยอยู่แล้วจะต้องมีมาตรการในการจัดการป้องกันและแก้ไขปัญหาอย่างรัดกุมเพื่อป้องกันและแก้ปัญหากที่อาจเกิดขึ้น

2) ทรัพยากรดินในจังหวัดศรีสะเกษ ดินโดยทั่วไปประมาณร้อยละ 90 มีความอุดมสมบูรณ์ต่ำ มีความสามารถในการอุ้มน้ำต่ำ มีพื้นที่ดินเค็มซึ่งเป็นอุปสรรคต่อการพัฒนาทางการเกษตร

3) จังหวัดศรีสะเกษอยู่ใกล้เคียงเมืองหลักของภาค คือ จังหวัดอุบลราชธานี และอยู่ใกล้เมืองศูนย์กลางความเจริญ คือ จังหวัดร้อยเอ็ด ซึ่งดึงดูดมากกว่า

2.4.2 บทบาทของจังหวัดศรีสะเกษ

1) ในประชาคมเศรษฐกิจอาเซียน (ASEAN) จังหวัดศรีสะเกษอยู่ในอนุภาคกลุ่มจังหวัดอุบลราชธานี อำนาจเจริญ ยโสธรและศรีสะเกษ มีศักยภาพด้านตำแหน่งที่ตั้งในการเป็นศูนย์กลางเชื่อมต่อการคมนาคมขนส่ง ควรส่งเสริมการพัฒนาการค้าชายแดน การพัฒนาทางการเกษตรและการแปรรูปผลผลิตทางการเกษตร ตลอดจนการท่องเที่ยวอารยธรรมอีสานใต้เชื่อมโยงกับแหล่งท่องเที่ยวมรดกโลกนครวัด นครธม

2) เขตการค้าเสรีอาฟต้า(Asian (ASEAN) Free Trade Area : AFTA) มีการกำหนดบทบาทให้ภาคตะวันออกเฉียงเหนือตอนล่าง จังหวัดศรีสะเกษ ส่งเสริมด้านการเกษตร การท่องเที่ยว อุตสาหกรรม การค้าและบริการ

3) บทบาทในความร่วมมือสามเหลี่ยมมรกต(Emerald Triangle Cooperation) มุ่งเน้นความร่วมมือด้านการท่องเที่ยวเชิงธรรมชาติ ประวัติศาสตร์ที่คล้ายคลึงในพื้นที่ของทั้ง 3 ประเทศ ซึ่งจังหวัดศรีสะเกษมีแหล่งท่องเที่ยวเชิงวัฒนธรรม (เขาพระวิหาร) ร่วมกับประเทศกัมพูชา

4) บทบาทของจังหวัดศรีสะเกษระดับภาค อนุภาค และจังหวัด ศรีสะเกษ ได้รับการกำหนดแนวทางการยุทธศาสตร์จากนโยบายการพัฒนาภาคตะวันออกเฉียงเหนือดังนี้



ด้านการพัฒนาเมือง

- (1) กลุ่มการค้าชายแดน
- (2) กลุ่มการท่องเที่ยวเชิงธรรมชาติและประวัติศาสตร์
- (3) กลุ่มเกษตรกรรม และการส่งเสริมการเพาะพันธุ์ปศุสัตว์

ด้านเศรษฐกิจ

- (1) กำหนดให้เป็นหุ้นส่วนเศรษฐกิจกับประเทศเพื่อนบ้าน
- (2) ขยายพื้นที่การเกษตรเพื่อปลูกพืชที่สามารถผลิต Bio-fuel
- (3) จัดให้มีเขตอุตสาหกรรมแปรรูปเกษตร
- (4) พัฒนาเพิ่มขีดความสามารถในการแข่งขันและสร้างโอกาสให้กับพื้นที่ชายแดน

ด้านทรัพยากรธรรมชาติและสิ่งแวดล้อม

- (1) การป้องกันภัยจากน้ำท่วมด้วยการปลูกป่าชุมชน
- (2) การจัดสรรน้ำจากระบบเชื่อมโยงลำน้ำโขง-ชี-มูล และการทำฝนเทียม
- (3) การขยายพื้นที่พินฟูและปรับปรุงดินเค็ม
- (4) ขยายโครงการปลูกป่าและโครงการชลประทานเพื่อพินฟูดินเค็ม

2.4.3 ทิศทางการพัฒนาจังหวัดศรีสะเกษ

จากกรอบความร่วมมือระหว่างประเทศในเรื่องการรวมกลุ่มของประเทศในเอเชียตะวันออกเฉียงใต้ ทั้ง 11 ประเทศ สู่การเป็นประชาคมเศรษฐกิจอาเซียนและการพัฒนาความร่วมมือระหว่างประเทศในกลุ่มอนุภูมิภาคแม่น้ำโขง จึงมีการผลักดันให้เกิดการเชื่อมโยงทั้งในด้านกายภาพ โครงสร้างพื้นฐาน สถาบันเศรษฐกิจ และประชาชน โดยจังหวัดศรีสะเกษ อยู่ในภาคตะวันออกเฉียงเหนือ มีชายแดนติดกับประเทศกัมพูชา ทำให้ได้รับผลกระทบจากการรวมกลุ่มทางเศรษฐกิจอาเซียนทั้งทางตรงและทางอ้อม ดังนั้นเพื่อรับมือกับการเจริญเติบโตที่จะเกิดขึ้นและให้การพัฒนาเป็นไปในทิศทางที่ถูกต้องจึงต้องมีการสนับสนุนและส่งเสริมผลผลิตที่อยู่ในพื้นที่ ในที่นี้คือผลผลิตทางด้านเกษตรกรรม การแปรรูปสินค้าเกษตรกรรม อุตสาหกรรมเกี่ยวเนื่อง เพื่อเพิ่มโอกาสในการส่งออกสู่ต่างประเทศยิ่งขึ้น

นโยบาย ยุทธศาสตร์ และแผนงานพัฒนาระดับประเทศและภาค โดยเฉพาะนโยบายประเทศไทย 4.0 ที่ต้องการปรับโครงสร้างการผลิตแบบดั้งเดิมสู่การผลิตโดยใช้เทคโนโลยี ซึ่งขับเคลื่อนด้วย 5 กลุ่มเทคโนโลยีและนวัตกรรม โดยจังหวัดศรีสะเกษอยู่ในกลุ่มที่ 1 ที่อาหารเกษตร และเทคโนโลยีชีวภาพด้านการเกษตร เทคโนโลยีอาหาร ต้องพัฒนาอุตสาหกรรมที่ใช้วัตถุดิบจากชีวภาพ อุตสาหกรรมเครื่องดื่ม การเกษตรแปรรูปที่ใช้วิทยาศาสตร์และเทคโนโลยีในการแปรรูปผลิตผลทางการเกษตร ซึ่งจังหวัดศรีสะเกษได้มีการเตรียมความพร้อมในด้านการผลิตอาหาร และมีการส่งเสริมเกษตรกรรมไว้อยู่แล้วรวมถึงมีการบริหารจัดการให้สอดคล้องกับความต้องการของตลาดไว้เรียบร้อยแล้ว

ด้านการเชื่อมโยงกับพื้นที่บริเวณโดยรอบ จังหวัดศรีสะเกษมีการเชื่อมโยงเส้นทางทางการค้าระหว่างไทย - กัมพูชา ซึ่งมีความได้เปรียบเรื่องการค้าชายแดนโดยผ่านช่องทาง และในอนาคตจะมีการขยายตัวทางด้านเกษตรกรรมและการลงทุน ซึ่งตามแผนพัฒนาเศรษฐกิจและสังคมแห่งชาติ ฉบับที่ 12 ได้มีการ



กำหนดทิศทางการพัฒนาที่สอดคล้องกับการพัฒนาจังหวัดศรีสะเกษ คือ การเป็นแหล่งผลิตสินค้าเกษตรอินทรีย์และเกษตรปลอดภัย อีกทั้งจากแผนยุทธศาสตร์การพัฒนาระบบโลจิสติกส์ของประเทศไทย (ฉบับที่ 3 พ.ศ. 2560-2564) ยังมีกลยุทธ์ที่ส่งเสริมบทบาทของเกษตรกรและผู้ประกอบการเกษตรในอุปทานสินค้าเกษตรและอาหาร และเนื่องจากการที่มีผลผลิตทางการเกษตรเป็นจำนวนมากจึงสามารถผลิตพลังงานทดแทนจากพืชผลทางการเกษตรได้ จากยุทธศาสตร์การพัฒนายั่งยืนสำหรับประเทศไทย ได้กล่าวถึงการสร้างหลักประกันความเป็นประเทศเกษตรกรรมที่เป็นแหล่งอาหารของโลกและเพื่อยกระดับคุณภาพชีวิตของประชากร สอดคล้องกับยุทธศาสตร์การพัฒนาเกษตรอินทรีย์แห่งชาติ (พ.ศ.2558-2564) ที่มีการสนับสนุนวิจัยเกษตรอินทรีย์ สร้างและบริหารจัดการมาตรฐานสินค้าเกษตร และส่งเสริมให้ภาคประชาชนเข้ามามีส่วนร่วมในการพัฒนา ซึ่งนโยบายในระดับต่างๆ ล้วนมีความสอดคล้องและเป็นไปในทิศทางเดียวกัน

สืบเนื่องมาจากแผนยุทธศาสตร์ต่างๆในระดับประเทศ ส่งต่อมายังยุทธศาสตร์การพัฒนาภาคตะวันออกเฉียงเหนือ (พ.ศ. 2561-2564) โดยจังหวัดศรีสะเกษ ควรได้รับการส่งเสริมอุตสาหกรรมเกษตรแปรรูปและเกษตรอินทรีย์ รวมถึงถึงการส่งเสริมการท่องเที่ยวเชิงคุณภาพ และการพัฒนาการค้าชายแดนให้ได้มาตรฐานสากล เพื่อให้เกิดการขยายตัวทางเศรษฐกิจการค้าชายแดนเพิ่มขึ้น อีกทั้งตามแผนยุทธศาสตร์การค้ากลุ่มจังหวัด 18 กลุ่ม (พ.ศ.2560-2564) ได้กำหนดให้กลุ่มจังหวัดศรีสะเกษ อุบลราชธานี อำนาจเจริญ และยโสธร เป็นศูนย์กลางข้าวหอมมะลิโลก และเป็นประตูสู่อาเซียนตะวันออก ดังนั้นแผนพัฒนาจังหวัดศรีสะเกษ (พ.ศ. 2561-2565) จึงได้กำหนดยุทธศาสตร์สำคัญของจังหวัดโดยทำการส่งเสริมการผลิต การจัดการโครงสร้างพื้นฐานที่ครบครัน การสนับสนุนการท่องเที่ยวเชิงเกษตรครบวงจร การอนุรักษ์ทรัพยากรธรรมชาติและสิ่งแวดล้อมเพื่อคุณภาพชีวิตของประชาชนดีขึ้น

จากผังภาคตะวันออกเฉียงเหนือ พ.ศ.2600 และผังอนุภาคกลุ่มจังหวัด ที่ต้องการให้ภาคตะวันออกเฉียงเหนือเชื่อมโยงระบบเศรษฐกิจกับกลุ่มประเทศอินโดจีน และนำเทคโนโลยีใหม่สร้างผลผลิตทางด้านอุตสาหกรรมควบคู่ไปกับเกษตรกรรม ซึ่งส่งต่อมายังผังเมืองรวมจังหวัดและผังเมืองรวมเมือง โดยผังเมืองรวมจังหวัดศรีสะเกษ พ.ศ. 2560 ได้ให้ความสำคัญกับการกำหนดพื้นที่ที่เหมาะสมสำหรับการพัฒนาอุตสาหกรรมที่เกี่ยวข้องกับการเกษตรกรรม การอนุรักษ์ทรัพยากรธรรมชาติและสิ่งแวดล้อม ส่วนผังเมืองรวมเมืองศรีสะเกษ พ.ศ. 2554 ได้ส่งเสริมให้ชุมชนเมืองเป็นศูนย์กลางการบริหาร พัฒนาด้านที่อยู่อาศัยและพาณิชยกรรมให้สอดคล้องกับการขยายตัวของชุมชนและระบบเศรษฐกิจ และพัฒนาโครงการคมนาคมให้สอดคล้องกับการใช้ประโยชน์ที่ดินในอนาคต

สำหรับนโยบายสำคัญที่เกี่ยวข้องโดยตรงกับจังหวัด นั่นคือแผนพัฒนาจังหวัดศรีสะเกษ พ.ศ. 2561-2565 ซึ่งมีวิสัยทัศน์ : ดินแดนเกษตรปลอดภัย การค้าและการท่องเที่ยวครบวงจร โดยมีพันธกิจส่งเสริมการค้า การลงทุน และการท่องเที่ยวแบบครบวงจร เสริมสร้างสังคมสุขภาวะ การศึกษา การกีฬา วัฒนธรรม และขนบธรรมเนียมประเพณี เสริมสร้างความสมดุลด้านทรัพยากรธรรมชาติและสิ่งแวดล้อม เสริมสร้างความมั่นคง ความเป็นระเบียบ และความสงบเรียบร้อยของบ้านเมือง บริหารจัดการภาครัฐโดยยึดหลักธรรมาภิบาล ทั้งนี้เป้าประสงค์รวมจังหวัดได้แก่มูลค่าการค้า การลงทุน และรายได้จากการท่องเที่ยวเพิ่มขึ้นอย่างต่อเนื่อง สินค้าเกษตรปลอดภัยและได้มาตรฐาน ผลสัมฤทธิ์ทางการศึกษาและการกีฬาเพิ่มสูงขึ้น



ภายใต้การรักษาขนบธรรมเนียมประเพณีที่ดั้งเดิม สิ่งแวดล้อมเหมาะสมและมีความยั่งยืน ชุมชนและสังคมมีระเบียบ มีความสงบเรียบร้อย และมีความมั่นคง และทุกภาคส่วนมีส่วนร่วมในการพัฒนาจังหวัด ภายใต้การบริหารจัดการภาครัฐและธรรมาภิบาล ดังนั้นประเด็นยุทธศาสตร์หลักที่สำคัญที่สามารถสรุปได้ คือ ได้มีการกำหนดประเด็นยุทธศาสตร์ได้แก่ 1) พัฒนาโครงสร้างพื้นฐาน และยกระดับสินค้าการเกษตร การค้าและการท่องเที่ยว ให้ได้มาตรฐานและแข่งขันได้ โดยมีแนวทางการพัฒนาดังนี้ 2) พัฒนาคุณภาพชีวิตประชาชน และการทะนุบำรุงศาสนา ศิลปะและวัฒนธรรม ประเด็นการพัฒนาที่ 3) อนุรักษ์และฟื้นฟูทรัพยากรธรรมชาติและสิ่งแวดล้อมให้เกิดความยั่งยืน 4) รักษาความสงบเรียบร้อยและสร้างสังคมที่มีความอยู่เย็นเป็นสุข 5) การบริหารจัดการภาครัฐโดยยึดหลักธรรมาภิบาล

ดังนั้น ทิศทางการพัฒนาจังหวัดศรีสะเกษจะต้องมีการส่งเสริมและพัฒนาด้านเกษตรกรรม เนื่องจากบริบทของจังหวัดที่เป็นพื้นที่เกษตรกรรมมาแต่เดิม อีกทั้งต้องมีการสนับสนุนทางด้านอุตสาหกรรมเกี่ยวเนื่องจากภาคเกษตรด้วย และในอนาคตจะเกิดการเปิดเขตการค้าชายแดนกับประเทศเพื่อนบ้าน โดยเฉพาะประเทศกัมพูชา ดังนั้นจึงต้องให้การสนับสนุนการค้าชายแดนและมีการบริหารจัดการที่มีประสิทธิภาพ รวมถึงการส่งเสริมการท่องเที่ยวเชิงอนุรักษ์ทรัพยากรทางธรรมชาติและการท่องเที่ยวเชิงศิลปวัฒนธรรม เพื่อให้เกิดความสอดคล้องกับบริบทของเมืองและชุมชน

จากลักษณะที่ตั้ง และนโยบายการส่งเสริมการพัฒนา ตลอดจนการวิเคราะห์ศักยภาพของพื้นที่ศึกษาแล้วพบว่า บทบาทและจุดยืนการพัฒนา จะเน้นการเกษตรอินทรีย์ ตลอดจนส่งเสริมการท่องเที่ยวเชิงศิลปวัฒนธรรมที่เชื่อมโยงกันอย่างครบวงจร รวมถึงการค้าที่มีโอกาสเติบโตเนื่องจากมีพื้นที่ติดกับพรมแดนราชอาณาจักรกัมพูชา สามารถส่งเสริมการลงทุนและการค้าชายแดน

2.5 สรุปบทบาท หน้าที่ และจุดยืนการพัฒนาจังหวัดศรีสะเกษ (Positioning)

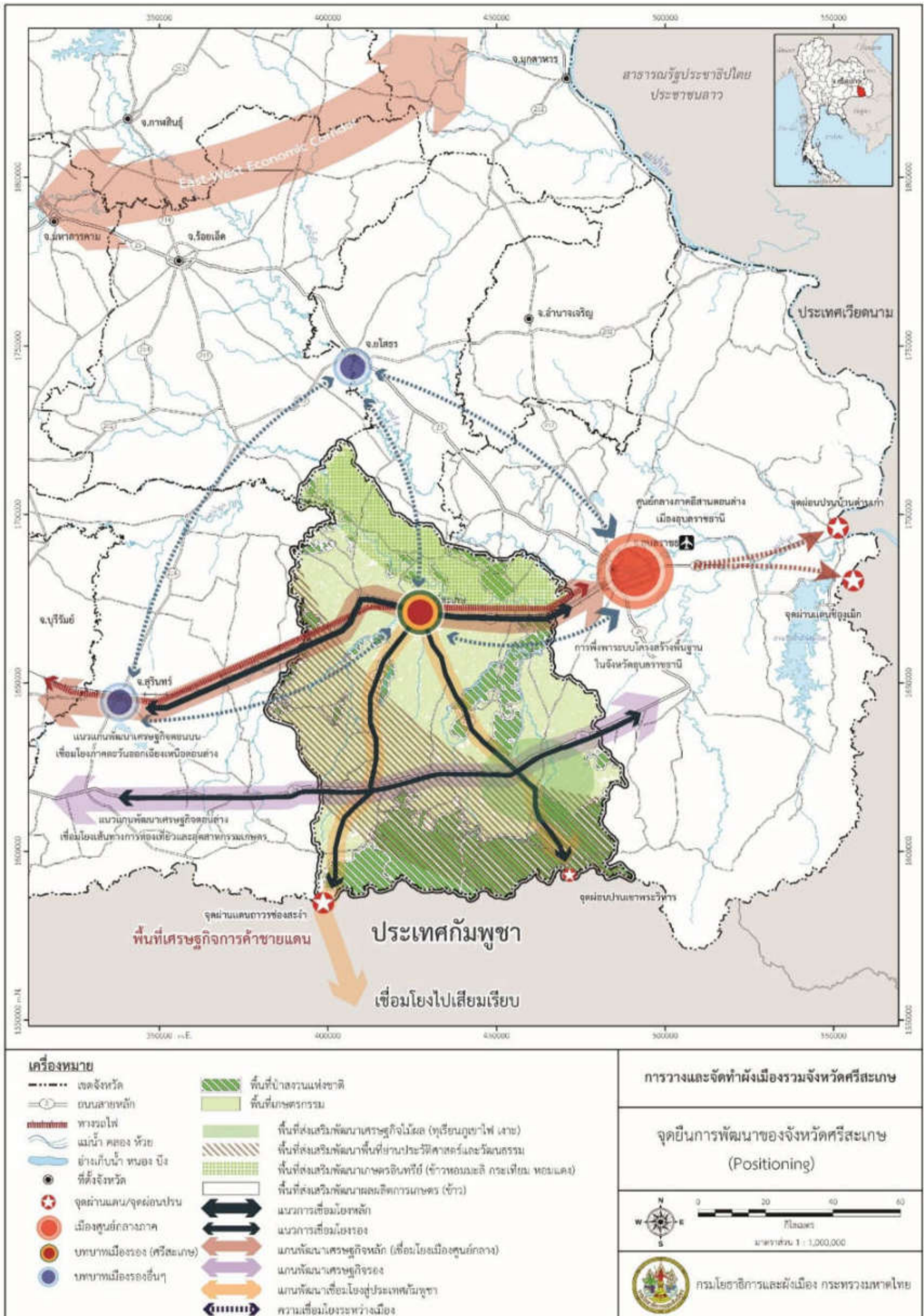
1. **ฐานการผลิตพืชผลเกษตรกรรมพืชอาหารและเกษตรอินทรีย์** เนื่องจากจังหวัดศรีสะเกษเป็นจังหวัดที่มีพื้นที่ทำเกษตรกรรมกว่า 350,000 ไร่ มีปริมาณน้ำฝนเพียงพอตลอดปี ทำให้การส่งออกข้าวหอมมะลิสูงเป็นอันดับ 3 ของประเทศ โดยส่วนใหญ่พื้นที่ที่สามารถปลูกข้าวหอมมะลิได้ดีจะอยู่ทางตอนเหนือของกลุ่มน้ำมูลในจังหวัดศรีสะเกษ โดยเฉพาะข้าวหอมมะลิทุ่งกุลาร้องไห้ บริเวณอำเภอลาด อำเภอรามัน และอำเภอยางชุมน้อย ส่วนทางตอนกลาง (ห้วยทา ห้วยขะยุง ห้วยเสด) และตอนใต้มีการผลิตพืชผลทางการเกษตรได้หลายชนิด ทั้งทุเรียน เงาะ มังคุด ลองกอง โดยเฉพาะบริเวณตอนใต้ในอำเภอบึงนาราง และอำเภอกันทรลักษ์ มีการปลูกทุเรียนหมอนทองที่มานานกว่า 30 ปี และเป็นทุเรียนที่มีชื่อเสียง เป็นที่ต้องการของตลาด บริเวณนี้ยังมีลักษณะดินที่เหมาะสมต่อการปลูกพืชสวนอื่นๆ นอกจากนี้ในจังหวัดยังมีการปลูกยางพารา มันสำปะหลัง และหอมแดงที่มีคุณภาพสูงสุดในภาคตะวันออกเฉียงเหนือ และด้วยศักยภาพของพื้นที่ที่มีทรัพยากรอุดมสมบูรณ์ ได้ผลผลิตทางการเกษตรที่มีคุณภาพนี้เองจึงควรมีการสนับสนุนการผลิตพืชอาหารและเน้นการเกษตรอินทรีย์ เพื่อเพิ่มมูลค่าของผลิตผลทางการเกษตร และ



นำพืชผลทางการเกษตรมาแปรรูป เพื่อกระจายต่อในประเทศและการส่งออก รวมถึงการนำขยะที่เหลือจากภาคการเกษตรมาผลิตพลังงานทดแทนหรือการทำก๊าซชีวภาพ เพื่อเป็นการใช้ทรัพยากรอย่างคุ้มค่า

2. ฐานการท่องเที่ยวแหล่งทรัพยากรธรรมชาติและวัฒนธรรม จังหวัดศรีสะเกษมีทรัพยากรที่มีคุณค่าทั้งแหล่งทรัพยากรธรรมชาติ ทั้งเขตอุทยานแห่งชาติ ป่าไม้ และแหล่งน้ำ น้ำตก และแหล่งทรัพยากรทางวัฒนธรรม เช่น โบราณสถาน แหล่งประวัติศาสตร์ และชุมชนดั้งเดิมที่มีความสัมพันธ์กับการตั้งถิ่นฐานในลุ่มน้ำมูลที่อยู่อาศัยและการทำเกษตรกรรมแต่เดิมในอดีต (ในอำเภอขุนหาญ อำเภอกันทรลักษณ์ อำเภออุทุมพรพิสัย) ส่งผลให้จังหวัดศรีสะเกษมีศักยภาพในการพัฒนาด้านการท่องเที่ยวเชิงอนุรักษ์ ร่วมกับพื้นที่แหล่งทรัพยากรพื้นที่จังหวัดข้างเคียง รวมถึงประเทศเพื่อนบ้าน (ราชอาณาจักรกัมพูชา) ประกอบกับศักยภาพในการให้บริการและที่พักที่ได้มาตรฐาน ส่งเสริมให้จังหวัดศรีสะเกษมีบทบาทการท่องเที่ยวในพื้นที่เชิงวัฒนธรรมภาคตะวันออกเฉียงเหนือตอนล่าง มีการเชื่อมโยงข้ามพรมแดนไปยังเมืองอัลลองเวงสู่เสียมราฐในราชอาณาจักรกัมพูชา และยังเชื่อมโยงลาวตอนใต้โดยผ่านทางจังหวัดอุบลราชธานี

3. เมืองการค้าชายแดน เนื่องจากจังหวัดศรีสะเกษมีพื้นที่ชายแดนติดกับประเทศกัมพูชา ซึ่งจากแผนพัฒนาและศักยภาพของจังหวัดศรีสะเกษมีความเหมาะสมในการเป็นประตูการค้าชายแดน โดยมีจุดผ่านแดนถาวรช่องสะง่า สามารถเชื่อมโยงการค้า การท่องเที่ยว และการลงทุนกับราชอาณาจักรกัมพูชาผ่านเส้นทางหมายเลข 67 (ช่องสะง่า-อัลลองเวง-เสียมราฐ) แนวโน้มการเปลี่ยนแปลงในพื้นที่บริเวณชายแดนช่องสะง่าในอนาคต จะเป็นตลาดการค้าชายแดนที่สำคัญในระดับท้องถิ่นไทย-กัมพูชา และขนส่งข้ามแดนไปยังประเทศกัมพูชาและเวียดนามตอนใต้



แผนที่ 2.7-3 จุดยืนการพัฒนาของจังหวัดศรีสะเกษ (Positioning)